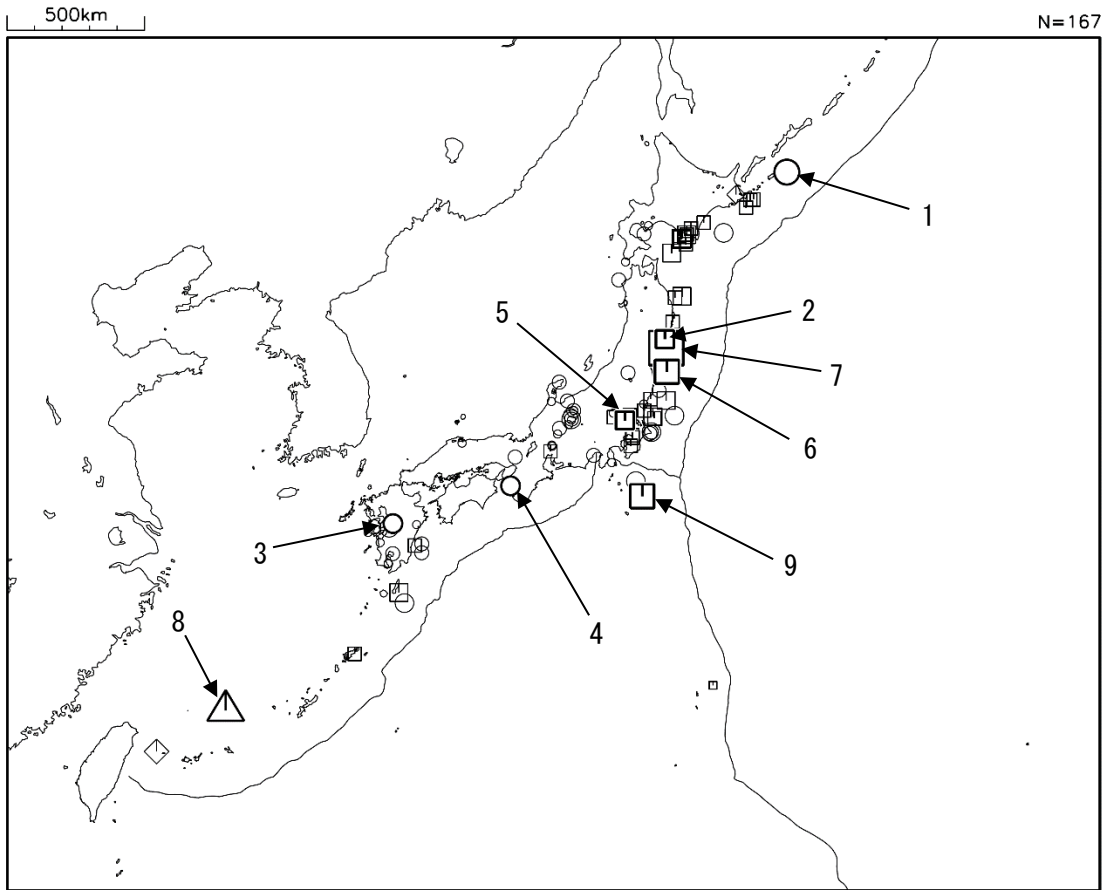


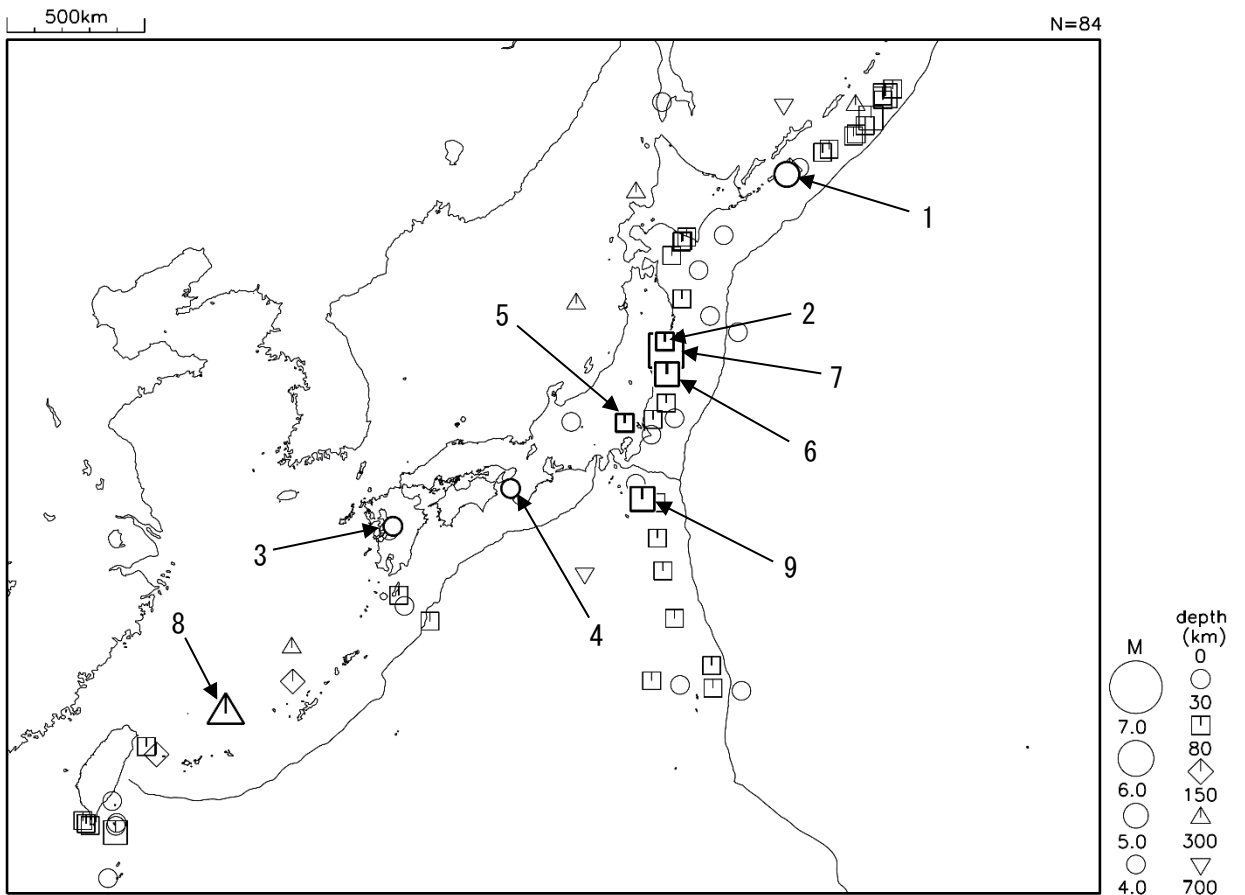
令和3年3月の主な地震活動<sup>注1)</sup>

番号	月 日	時 分	震央地名	深さ (km)	M	Mw	最大 震度	備考/コメント
1	3月3日	6時22分	北海道東方沖	0	5.9	5.8	3	太平洋プレートと陸のプレートの境界で発生した地震
2	3月9日	8時29分	宮城県沖	76	4.9	4.9	4	太平洋プレート内部で発生した地震
3	3月14日	9時22分	熊本県熊本地方	11	4.4	-	4	地殻内で発生した地震
4	3月15日	0時25分	和歌山県北部	4	4.6	-	5弱	地殻内で発生した地震
5	3月16日	4時56分	茨城県南部	54	4.9	4.8	4	フィリピン海プレート内部で発生した地震
6	3月17日	17時28分	福島県沖	57	5.2	5.0	4	太平洋プレート内部で発生した地震
7	3月20日	18時09分	宮城県沖	59	6.9	7.0	5強	津波注意報発表 緊急地震速報(警報)を発表 長周期地震動階級3を観測 太平洋プレートと陸のプレートの境界で発生した地震 被害: 負傷者11人、住家一部破損2棟(3月29日17時00分現在、総務省消防庁による)
8	3月27日	7時02分	宮古島北西沖	152	6.2	6.0	2	フィリピン海プレート内部で発生した地震
9	3月28日	9時26分	八丈島東方沖	55	5.6	5.8	3	

注1) 「主な地震活動」とは、①震度4以上の地震、②M6.0以上の地震、③陸域でM4.5以上かつ震度3以上の地震、④海域でM5.0以上かつ震度3以上の地震、⑤前に取り上げた地震活動で活動が継続しているもの、⑥その他、注目すべき活動。なお、掲載した震源要素については、後日修正されることがある。



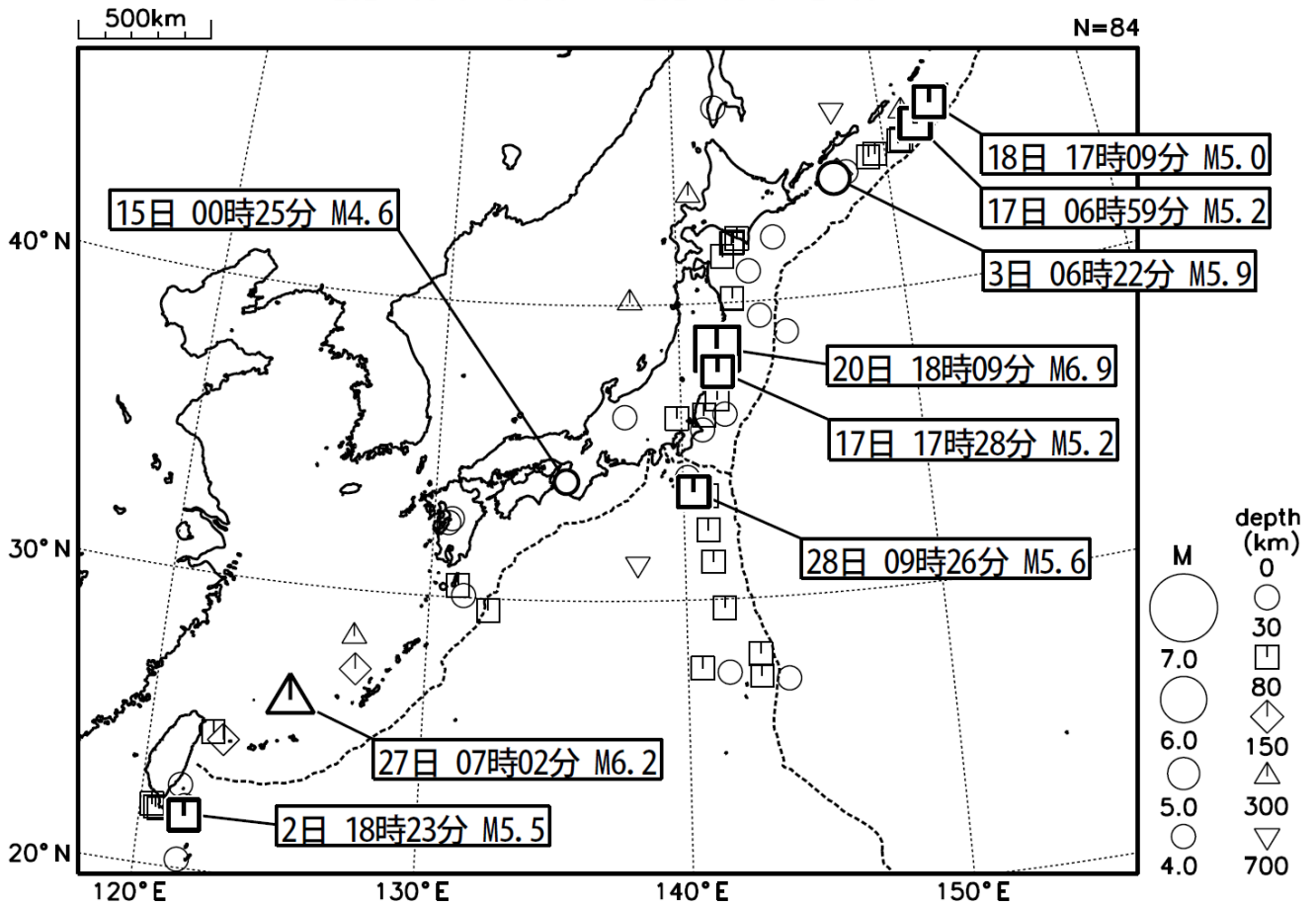
令和3年3月に震度1以上を観測した地震（図中の番号は、表の番号に対応）



令和3年3月に発生したM4.0以上の地震（図中の番号は、表の番号に対応）

# 2021年3月の全国の地震活動 (マグニチュード4.0以上)

2021 03 01 00:00 -- 2021 03 31 24:00



- ・ 3月15日に和歌山県北部でM4.6の地震（最大震度5弱）が発生した。
- ・ 3月20日に宮城県沖でM6.9の地震（最大震度5強）が発生した。
- ・ 3月27日に宮古島北西沖でM6.2の地震（最大震度2）が発生した。

[図中に日時分、マグニチュードを付した地震はM5.0以上の地震、またはM4.0以上で最大震度5弱以上を観測した地震である。また、上に表記した地震はM6.0以上、またはM4.0以上で最大震度5弱以上を観測した地震である。]

気象庁・文部科学省（気象庁作成資料には、防災科学技術研究所や大学等関係機関のデータも使われています）