

平成 30 年 6 月の主な地震活動^{注 1)}

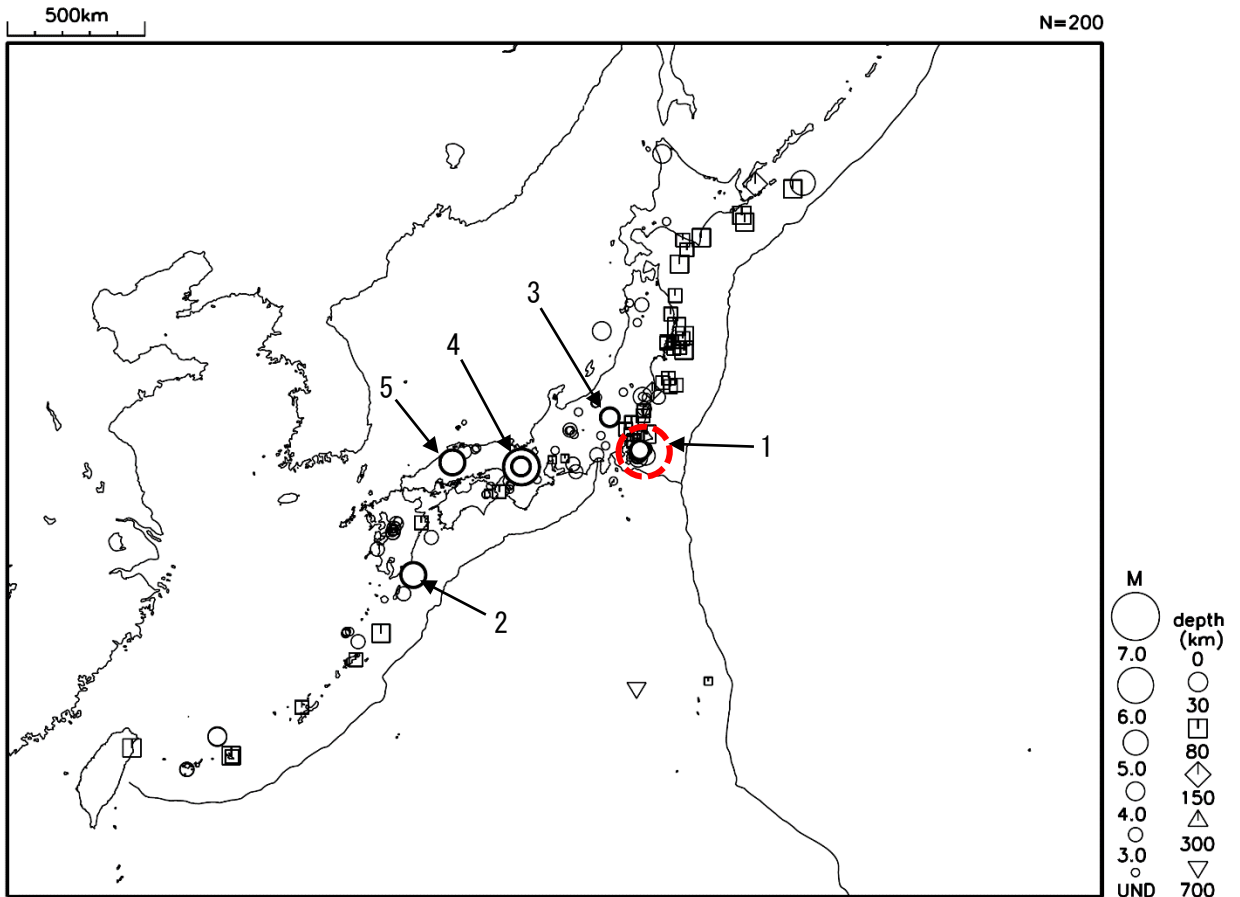
番号	月 日	時 分	震央地名	深さ (km)	M	M _w	最大 震度	備考/コメント
1	6月3日～		千葉県東方沖から千葉県北東部及び南部付近にかけての地震活動					6月中に震度1以上を観測する地震が26回(震度4:2回、震度3:6回、震度2:8回、震度1:10回)発生し、このうち最大規模の地震は、6月12日05時09分に発生したM4.9の地震(最大震度3)
2	6月12日	4時54分	大隅半島東方沖	28	5.6	5.5	4	フィリピン海プレートと陸のプレートの境界で発生した地震
3	6月17日	15時27分	群馬県南部	14	4.6	4.4	5弱	緊急地震速報(警報)発表 被害:住家一部損壊4棟(6月25日18時00分現在、総務省消防庁による) 地殻内で発生した地震
4	6月18日	7時58分	大阪府北部	13	6.1	5.6	6弱	緊急地震速報(警報)発表 (6月18日07時58分の地震に対して発表) 被害:死者4人、負傷者434人、住家全壊9棟など(7月5日18時00分現在、総務省消防庁による) 地殻内で発生した地震
	6月19日	0時31分	大阪府北部	10	4.1	-	4	
5	6月26日	17時00分	広島県北部	12	5.0	4.6	4	地殻内で発生した地震

注 1) 「主な地震活動」とは、①震度4以上の地震、②M6.0以上の地震、③陸域でM4.5以上かつ震度3以上の地震、④海域でM5.0以上かつ震度3以上の地震、⑤前に取り上げた地震活動で活動が継続しているもの、⑥その他、注目すべき活動。なお、掲載した震源要素については、後日修正されることがある。

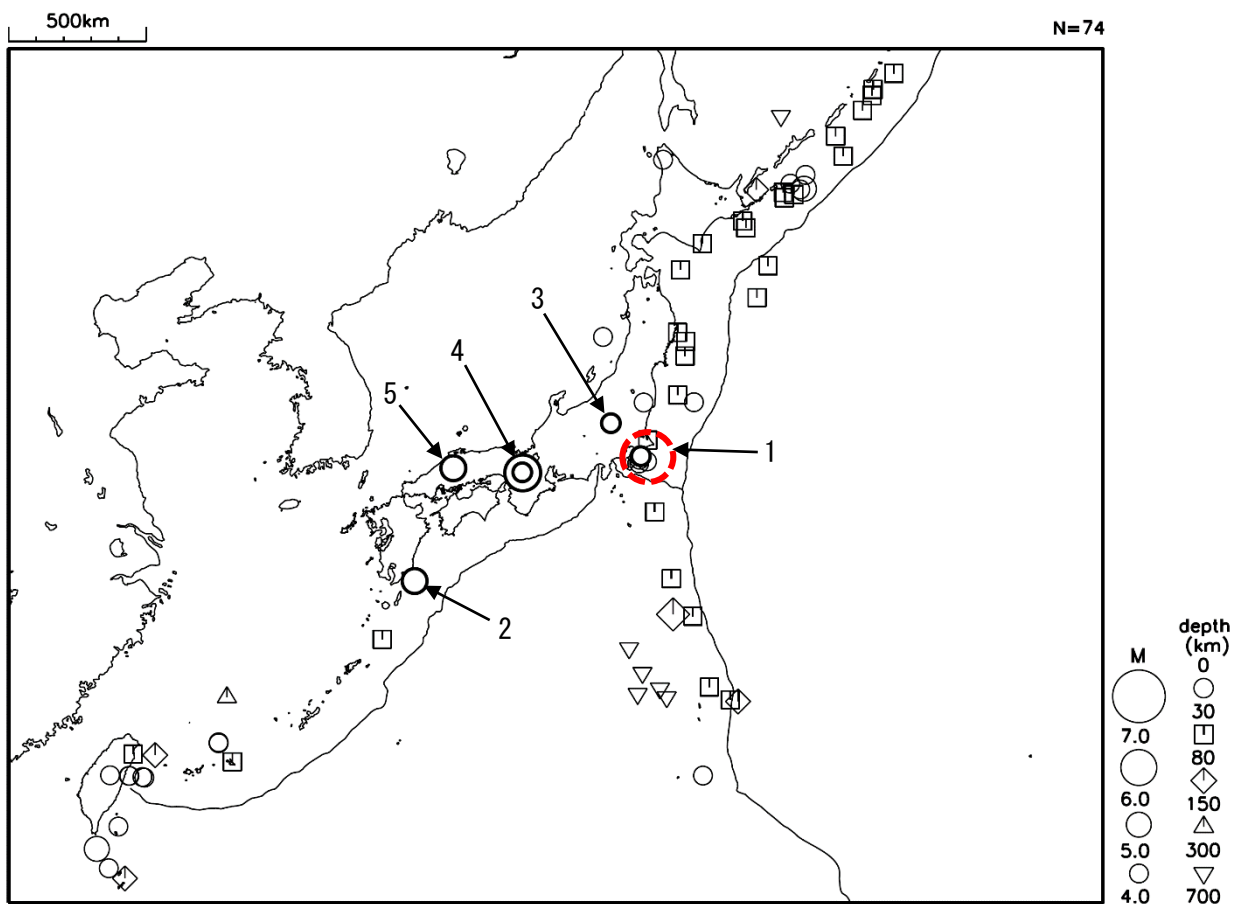
期間外の活動^{注 2)}

番号	月 日	時 分	震央地名	深さ (km)	M	M _w	最大 震度	備考/コメント
1	7月2日	2時27分	青森県東方沖	64	4.9	5.0	4	太平洋プレートと陸のプレートの境界で発生した地震
2	7月2日	20時53分	青森県東方沖	39	5.0	5.0	3	太平洋プレートと陸のプレートの境界で発生した地震
3	7月7日	20時23分	千葉県東方沖	66	6.0	5.9 (速報)	5弱	太平洋プレート内部で発生したと考えられる地震

注 2) 注 1) の主な地震活動の基準に該当する地震で平成 30 年 7 月中に発生したものの。



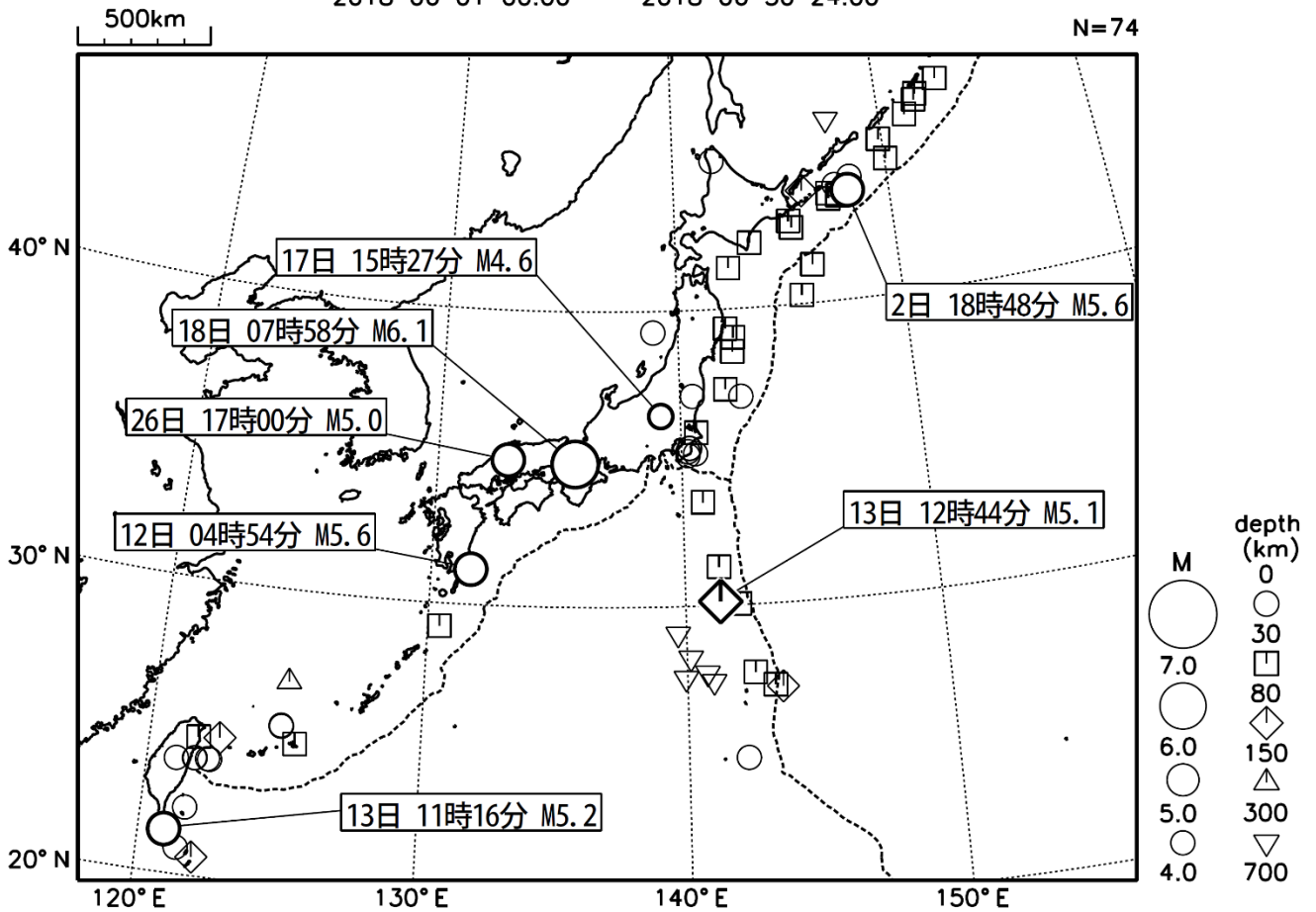
平成 30 年 6 月に震度 1 以上を観測した地震（図中の番号は、表の番号に対応）



平成 30 年 6 月に発生した M4.0 以上の地震（図中の番号は、表の番号に対応）

2018年6月の全国の地震活動 (マグニチュード4.0以上)

2018 06 01 00:00 -- 2018 06 30 24:00



- ・ 6月17日に群馬県南部でM4.6の地震（最大震度5弱）が発生した。
- ・ 6月18日に大阪府北部でM6.1の地震（最大震度6弱）が発生した。

(上記期間外)

- ・ 7月7日に千葉県東方沖でM6.0の地震（最大震度5弱）が発生した。

[図中に日時分、マグニチュードを付した地震はM5.0以上の地震、またはM4.0以上で最大震度5弱以上を観測した地震である。また、上に表記した地震はM6.0以上、またはM4.0以上で最大震度5弱以上を観測した地震である。]