

緊急地震速報の発表状況について

1 対象とした期間

平成 28 年 1 月 1 日 ~ 平成 28 年 1 月 31 日

2 対象とした地震

緊急地震速報（警報）を発表した地震：1 例

震源要素(※)					観測された最大震度	震 央 地 名	緊急地震速報（警報）で予想した最大震度	地震検知から緊急地震速報（警報）第1報までの時間（秒）	備考
地震発生日時	北緯	東経	深さ	マグニチュード					
平成 28 年 01 月 14 日 12 時 25 分 33.3 秒	41° 58.2′	142° 48.0′	52km	6.7	5弱	浦河沖	5強	4.0	別添資料①

※ 記載されている震源要素については暫定値を用いています。

震源要素、最大震度等については観測データの精査に伴って変更される可能性があります。

緊急地震速報（予報）を発表した件数（上表の地震も含む）

	発表した地震の数
平成 28 年 1 月	76

緊急地震速報では、気象庁の地震計の観測データに加え、国立研究開発法人防災科学技術研究所及び国立研究開発法人海洋研究開発機構の地震観測データを利用し、緊急地震速報（予報及び警報）を提供しています。

なお、緊急地震速報（予報及び警報）に関する詳しい説明は、気象庁ホームページ（以下 URL）をご覧ください。

<http://www.data.jma.go.jp/svd/eew/data/nc/index.html>

緊急地震速報（警報）の内容

発生した地震の概要（暫定値）

地震発生日時	震央地名	北緯	東経	深さ	M	最大震度
平成28年01月14日 12時25分33.3秒	浦河沖	41° 58.2′	142° 48.0′	52km	6.7	5弱

緊急地震速報の詳細

（緊急地震速報（警報）は背景が灰色の時に発表）

地震波検知時刻		12時25分42.4秒 (えりも)		震源要素					予測震度
提供時刻	経過時間	震央地名	北緯	東経	深さ	M			
第1報	12時25分46.4秒	4.0	浦河沖	42.0	142.8	50km	6.7	※1	
第2報	12時25分47.2秒	4.8	浦河沖	42.0	142.8	50km	6.7	※1	
第3報	12時25分50.6秒	8.2	浦河沖	42.0	142.8	50km	7.0	※2	
第4報	12時25分53.2秒	10.8	浦河沖	42.0	142.8	50km	7.0	※2	
第5報	12時25分55.3秒	12.9	日高地方東部	42.2	142.8	30km	6.2	※3	
第6報	12時25分56.1秒	13.7	日高地方東部	42.2	142.8	30km	6.6	※4	
第7報	12時25分59.3秒	16.9	浦河沖	42.1	142.8	40km	6.6	※5	
第8報	12時25分59.4秒	17.0	浦河沖	42.0	142.8	50km	6.7	※1	
第9報	12時26分00.3秒	17.9	浦河沖	42.0	142.8	50km	6.7	※1	
第10報	12時26分00.7秒	18.3	浦河沖	41.9	142.8	50km	6.7	※6	
第11報	12時26分01.4秒	19.0	浦河沖	41.9	142.8	50km	6.7	※6	
第12報	12時26分12.3秒	29.9	浦河沖	42.0	142.8	50km	6.7	※1	
第13報	12時26分32.1秒	49.7	浦河沖	42.0	142.8	50km	6.7	※1	
第14報	12時26分43.2秒	60.8	浦河沖	42.0	142.8	50km	6.7	※1	

※1 震度5弱から5強程度 日高地方東部

震度5弱程度 日高地方中部

震度4から5弱程度 十勝地方南部、十勝地方中部、渡島地方東部

震度4程度 日高地方西部、胆振地方中東部、十勝地方北部、石狩地方南部、釧路地方中南部、空知地方南部、青森県下北、胆振地方西部、石狩地方中部、空知地方中部、青森県津軽北部、後志地方北部、青森県三八上北

震度3から4程度 上川地方南部、石狩地方北部

※2 震度5強から6弱程度 日高地方東部

震度5弱から5強程度 日高地方中部

震度5弱程度 十勝地方南部、胆振地方中東部、十勝地方中部、渡島地方東部、青森県下北

震度4から5弱程度 日高地方西部

震度4程度 十勝地方北部、上川地方南部、石狩地方南部、釧路地方中南部、空知地方南部、胆振地方西部、石狩地方中部、石狩地方北部、空知地方中部、後志地方東部、青森県津軽北部、後志地方北部、青森県三八上北、空知地方北部、渡島地方西部、渡島地方北部、後志地方西部、檜山地方、岩手県沿岸北部、根室地方南部、根室地方北部、岩手県内陸北部

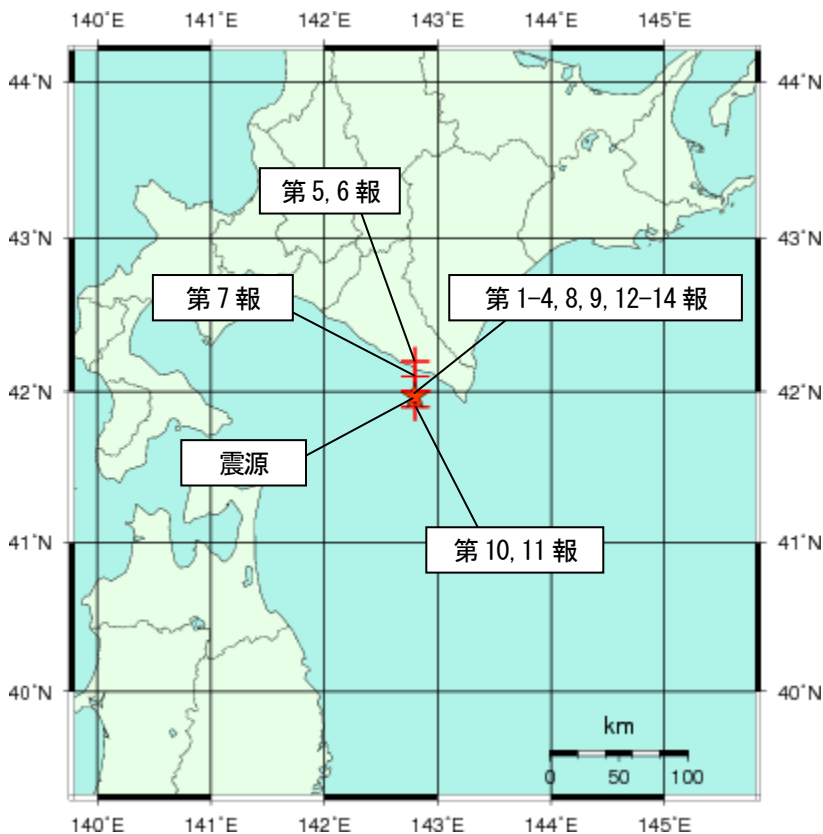
震度3から4程度 上川地方中部、釧路地方北部、根室地方中部、留萌地方南部、網走地方

※3 震度5弱程度 日高地方東部

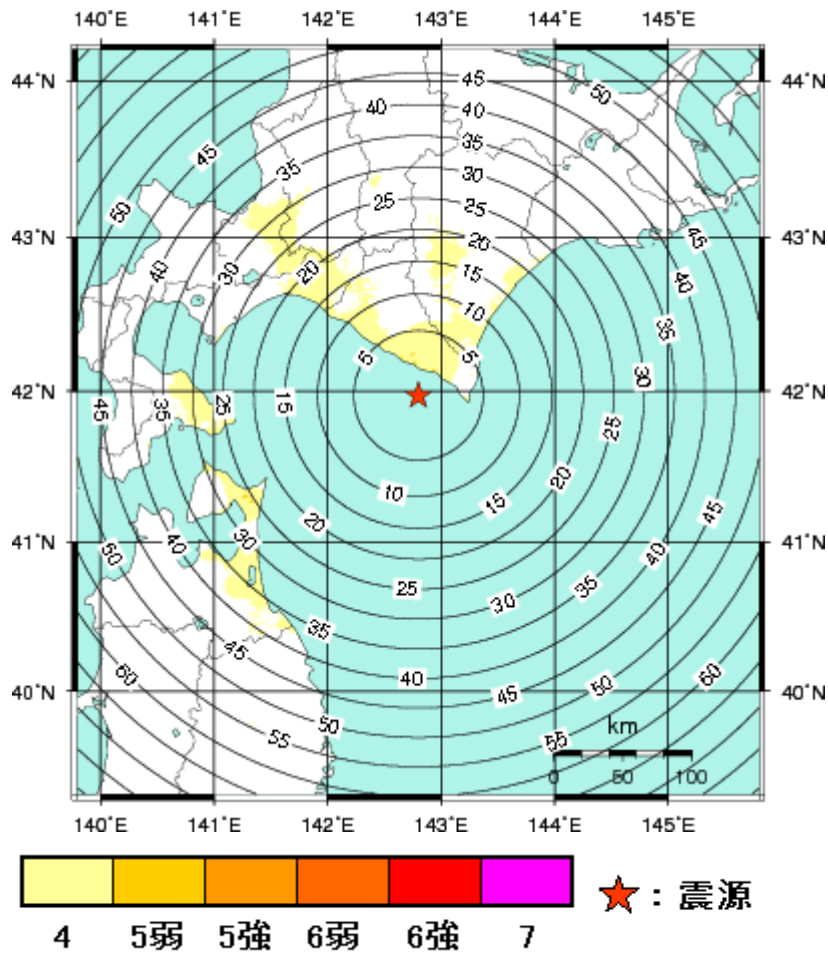
震度4程度 日高地方中部、十勝地方南部、十勝地方中部、日高地方西部、胆振地方中東部、十勝地方北部、石狩地方南部、渡島地方東部、青森県下北

- ※4 震度 5 強程度 日高地方東部
震度 5 弱程度 日高地方中部
震度 4 から 5 弱程度 十勝地方南部、十勝地方中部
震度 4 程度 日高地方西部、胆振地方中東部、十勝地方北部、石狩地方南部、釧路地方中南部、空知地方南部、渡島地方東部、石狩地方中部、胆振地方西部、空知地方中部、青森県下北、後志地方北部、青森県三八上北
- 震度 3 から 4 程度 上川地方南部
- ※5 震度 5 弱から 5 強程度 日高地方東部
震度 5 弱程度 日高地方中部
震度 4 から 5 弱程度 十勝地方南部
震度 4 程度 日高地方西部、胆振地方中東部、十勝地方中部、十勝地方北部、石狩地方南部、釧路地方中南部、空知地方南部、渡島地方東部、石狩地方中部、青森県下北、胆振地方西部、後志地方北部、青森県三八上北
- 震度 3 から 4 程度 空知地方中部、青森県津軽北部
- ※6 震度 5 弱から 5 強程度 日高地方東部
震度 4 から 5 弱程度 日高地方中部、渡島地方東部
震度 4 程度 十勝地方南部、日高地方西部、胆振地方中東部、十勝地方中部、十勝地方北部、石狩地方南部、青森県下北、釧路地方中南部、空知地方南部、胆振地方西部、石狩地方中部、青森県津軽北部、青森県三八上北、後志地方北部
- 震度 3 から 4 程度 空知地方中部

推定した震源の位置



緊急地震速報（予報）第1報提供から主要動到達までの時間及び推計震度分布図

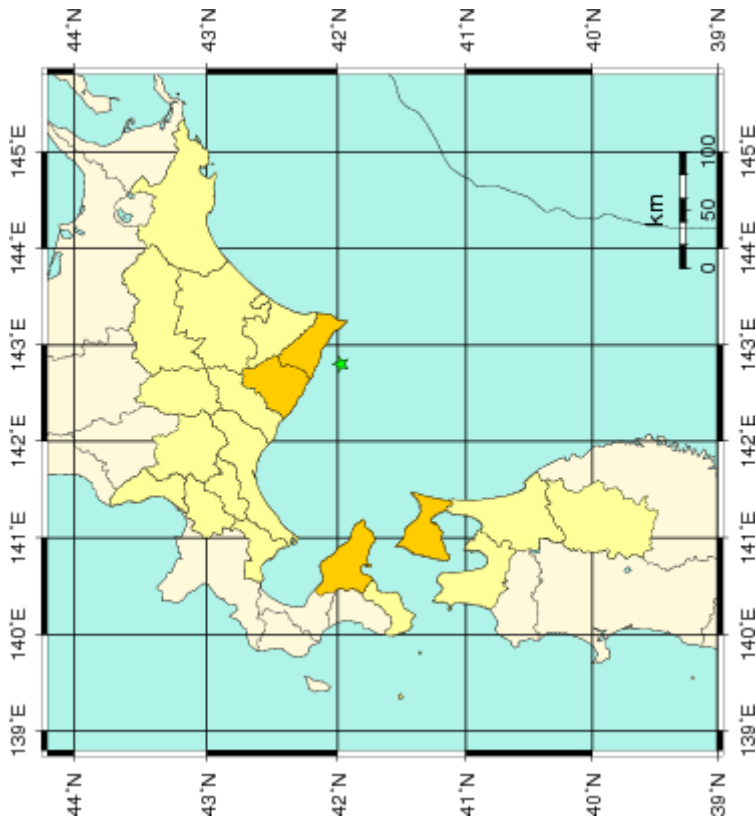
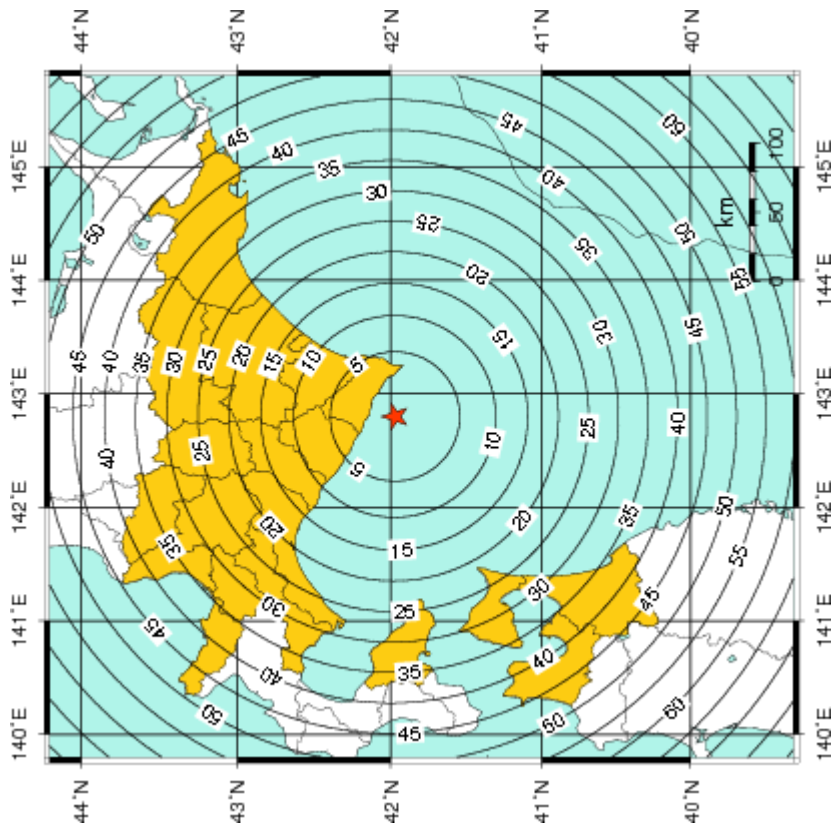


発表した地震の概要（暫定値）

平成28年01月14日12時25分33.3秒 浦河沖

北緯41° 58.2′、東経142° 48.0′、深さ52km、マグニチュード6.7

観測された震度分布（左図）及び緊急地震速報（警報）の猶予時間・発表対象地域（右図）



緊急地震速報(警報)を発表した地域 ★：震源

