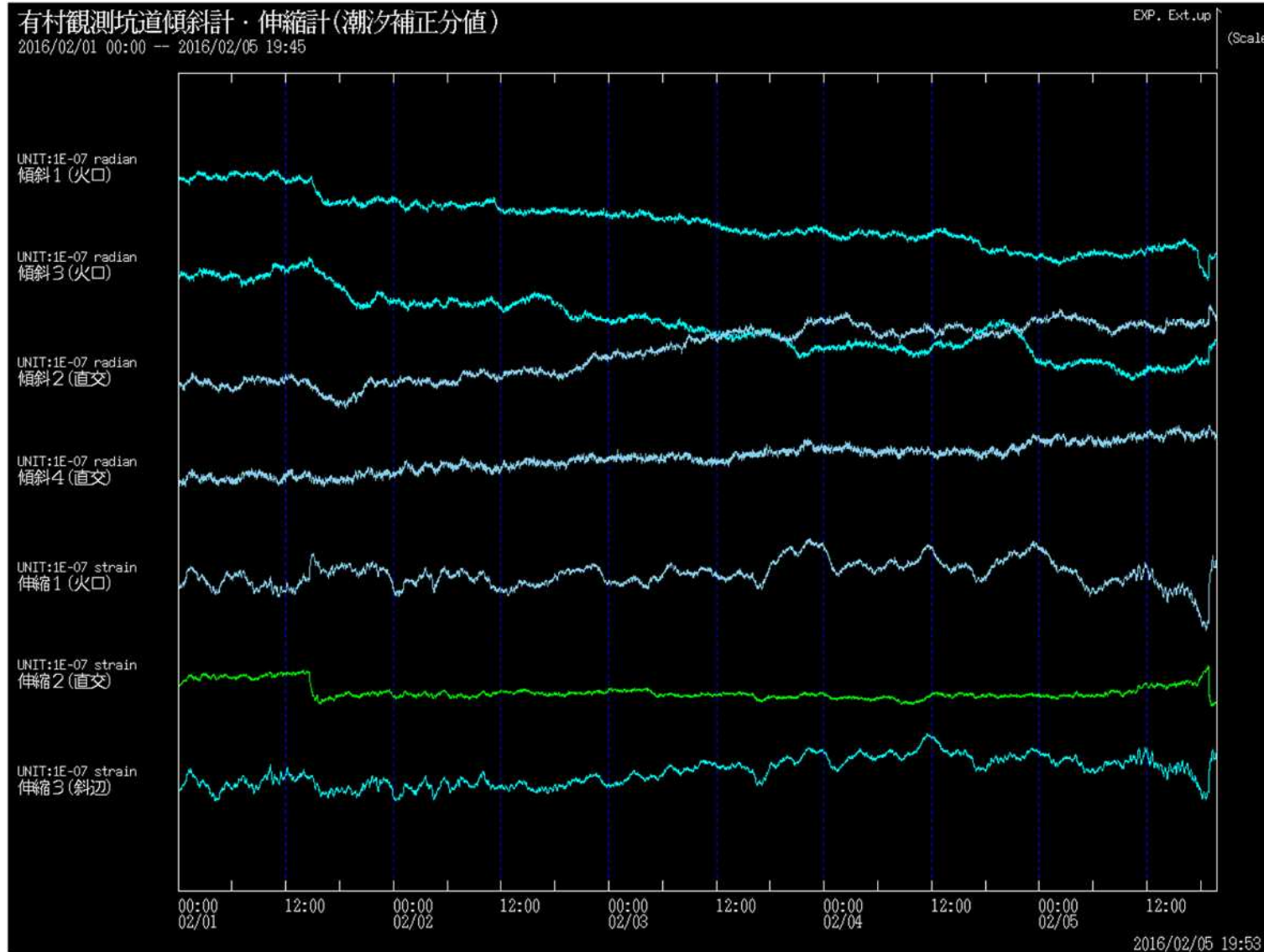


有村傾斜計及び伸縮計

↑ 火口上がり
伸び



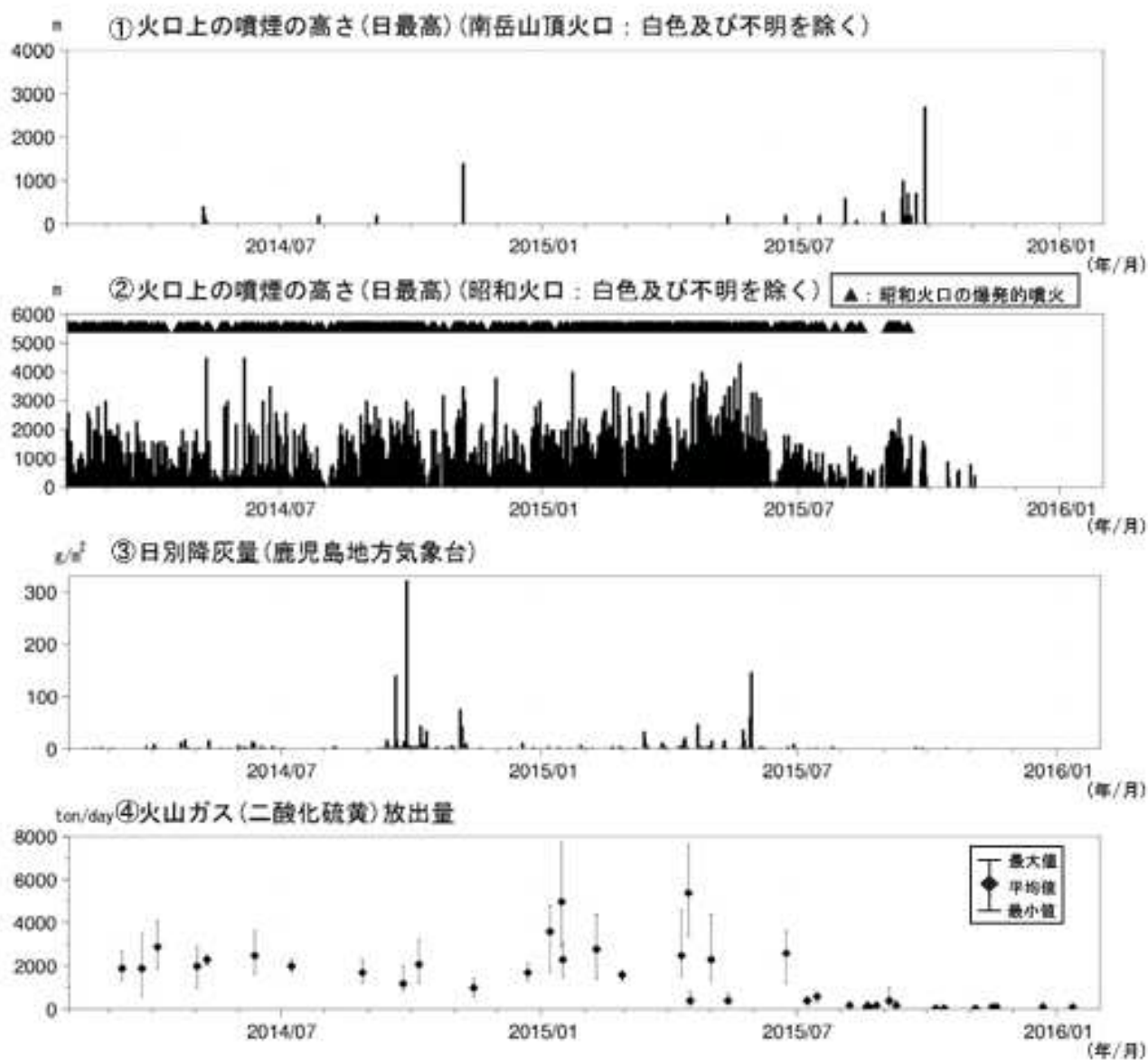


図5 桜島 最近2年間の噴煙、降灰、火山ガス(二酸化硫黄)の放出量(2014年2月～2016年1月)

観測点配置図

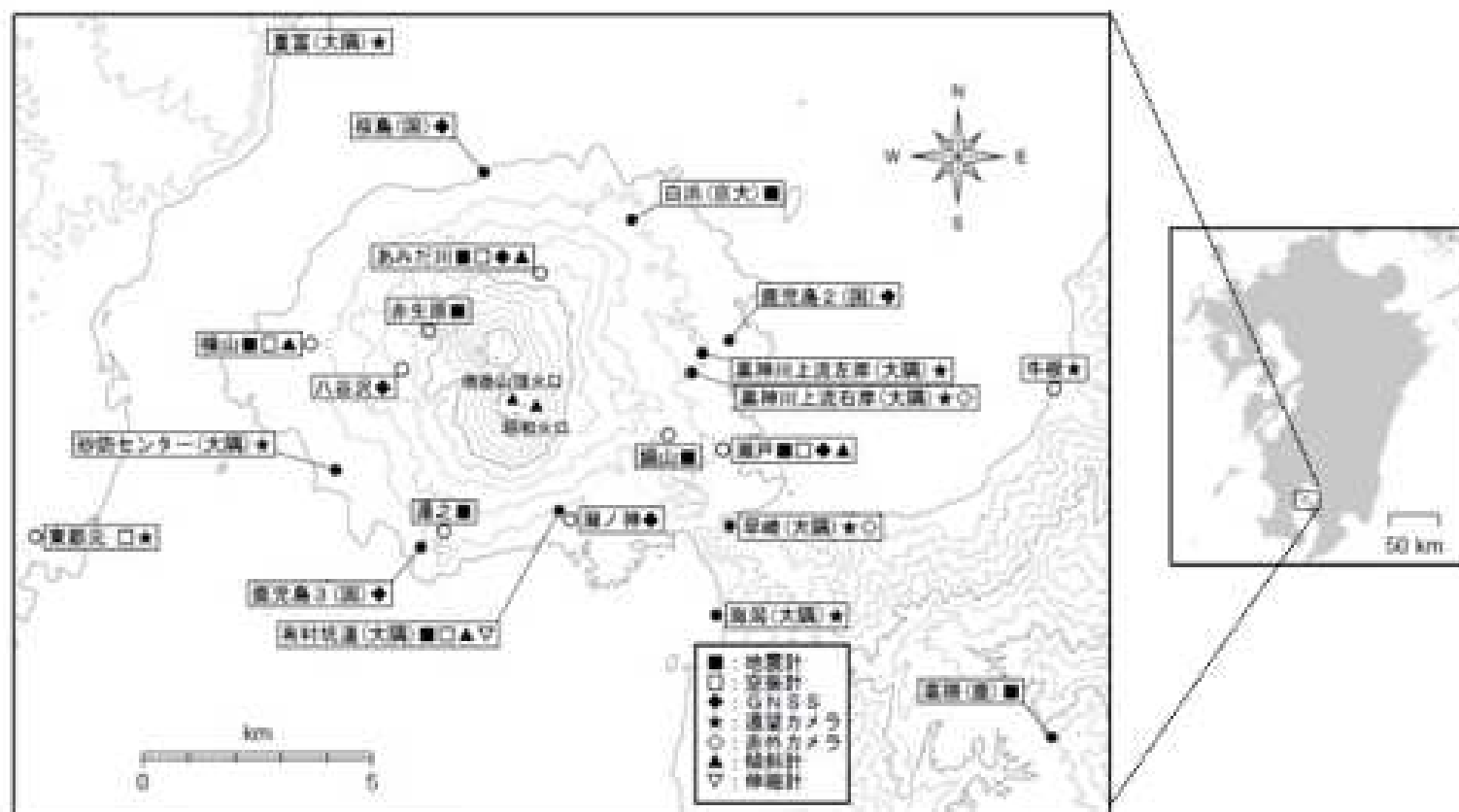


図 13 桜島 観測点配置図

小さな白丸 (○) は気象庁、小さな黒丸 (●) は気象庁以外の機関の観測点位置を示しています。
 (大隅) : 大隅河川国道事務所、(国) : 国土地理院、(京大) : 京都大学防災研究所
 (鹿) : 鹿児島大学