

平成27年5月3日01時51分頃の鳥島近海の地震について

地震の概要と津波注意報の発表状況

発生日時：5月3日01時51分頃

マグニチュード：5.9(速報値)

場所および深さ：鳥島近海(八丈島の南、約180km付近)、ごく浅い(速報値)

震度：日本国内で震度1以上の観測はありませんでした。

津波注意報：伊豆諸島、小笠原諸島を対象に03日02時39分に発表しましたが、03日04時10分に解除しました。

○ 津波の観測状況

3日04時10分現在、伊豆諸島で津波を観測しています(括弧内は最大の高さ)。

- ・ 伊豆大島岡田(0.1m:03時17分)、三宅島坪田(0.2m:02時53分)、八丈島八重根(0.5m:02時35分)、神津島神津島港(0.3m:03時30分)、三宅島阿古(0.2m:02時48分)

○ 余震活動の状況

3日04時00分現在、震度1以上を観測した余震は発生していません。

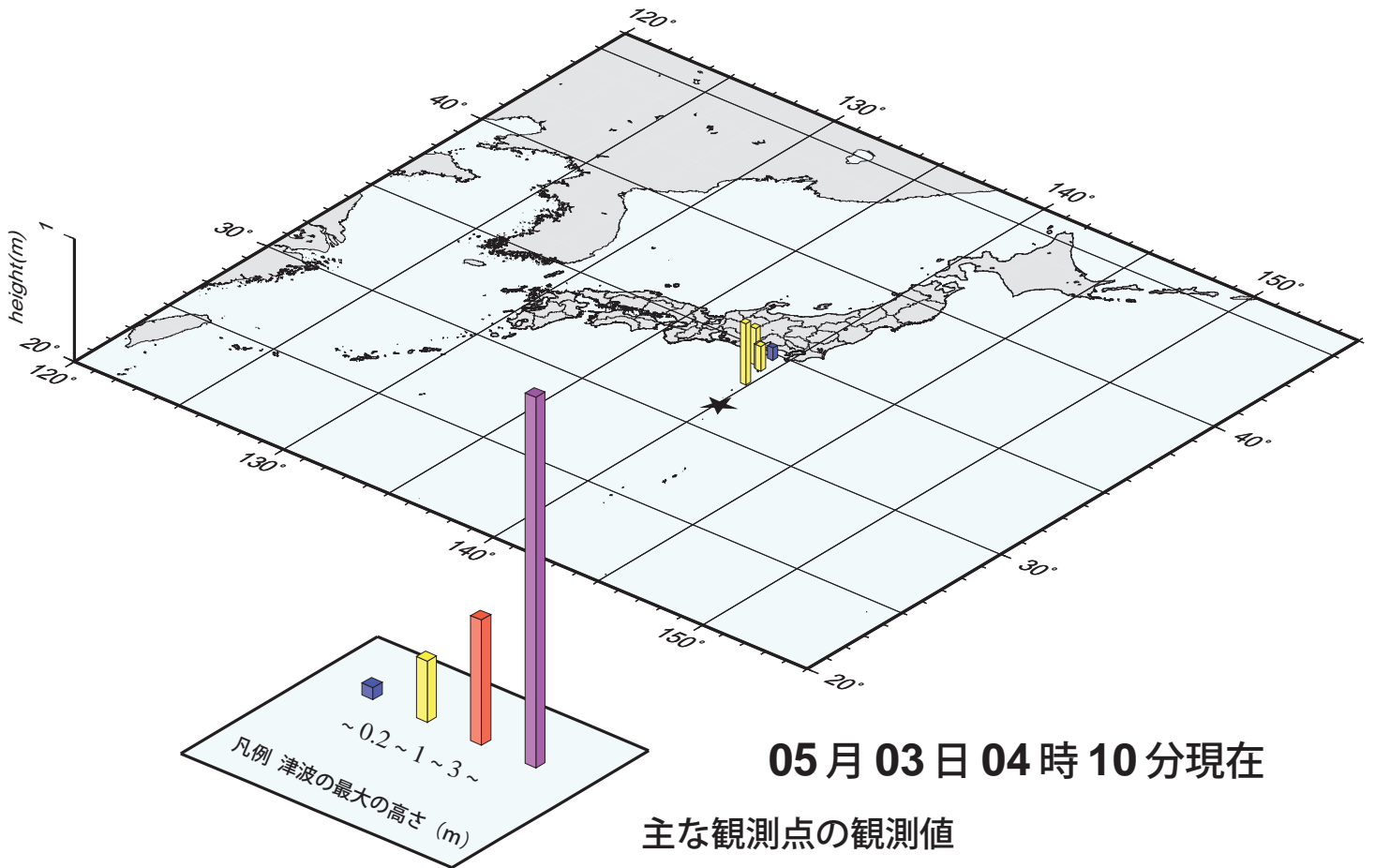
○ 防災上の留意事項

津波注意報は解除しましたが、今後も若干の海面変動がある可能性がありますので、海水浴や磯釣り等を行う場合は注意してください。

○ 緊急地震速報の発表

この地震に対する緊急地震速報(予報および警報)は、発表基準に達しなかったことから発表していません。

津波観測状況




05月03日04時10分現在

主な観測点の観測値

	第一波到達時刻	これまでの最大波	
八丈島八重根	(第一波識別不能)	3日 02時 35分	0.5m
神津島神津島港	(第一波識別不能)	3日 03時 30分	0.3m
三宅島坪田	(第一波識別不能)	3日 02時 53分	0.2m
三宅島阿古	3日 02時 44分 引き	3日 02時 48分	0.2m
伊豆大島岡田	(第一波識別不能)	3日 03時 17分	0.1m

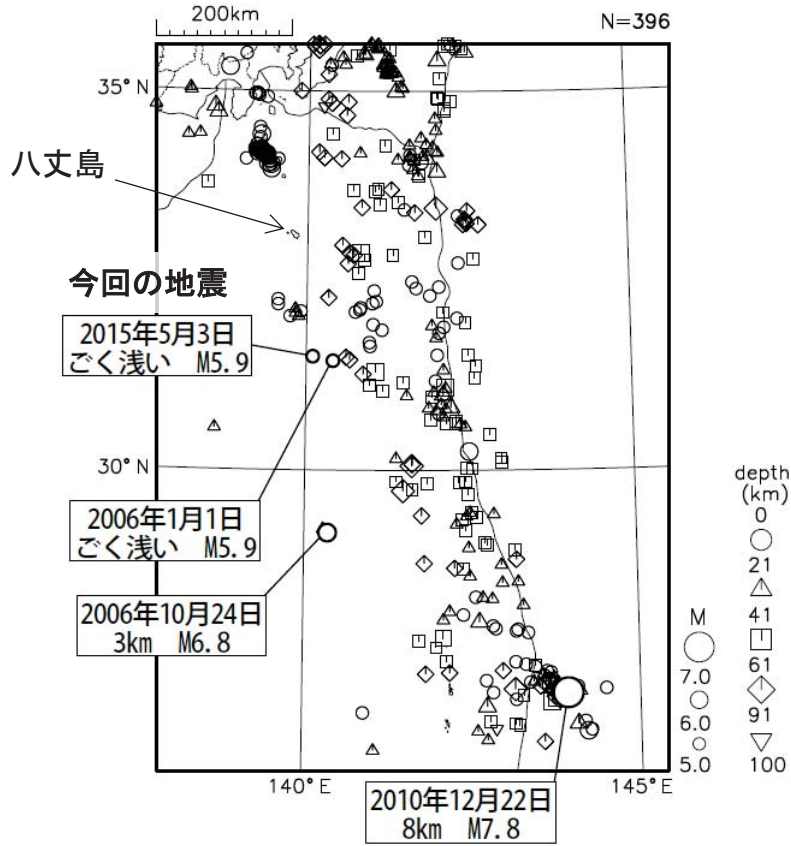
津波波形(2015年5月3日04時00分現在)



平成27年5月3日 鳥島近海の地震 (発生場所の詳細)

震央分布図

(1997年10月1日～2015年5月3日03時00分、深さ0～100km、M5.0以上)



丸の大きさはマグニチュードの大きさを表す。
過去に津波を観測した地震に吹き出しを付加している。