

平成26年11月22日22時08分頃の長野県北部の地震について（第3報）

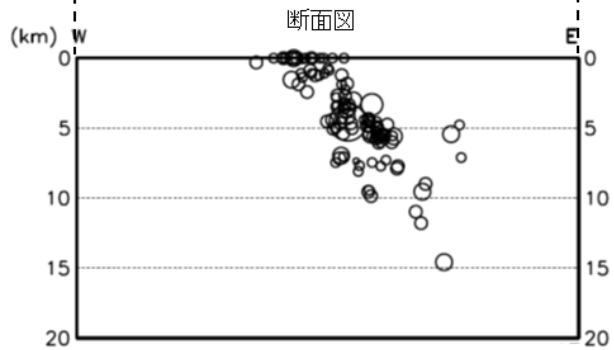
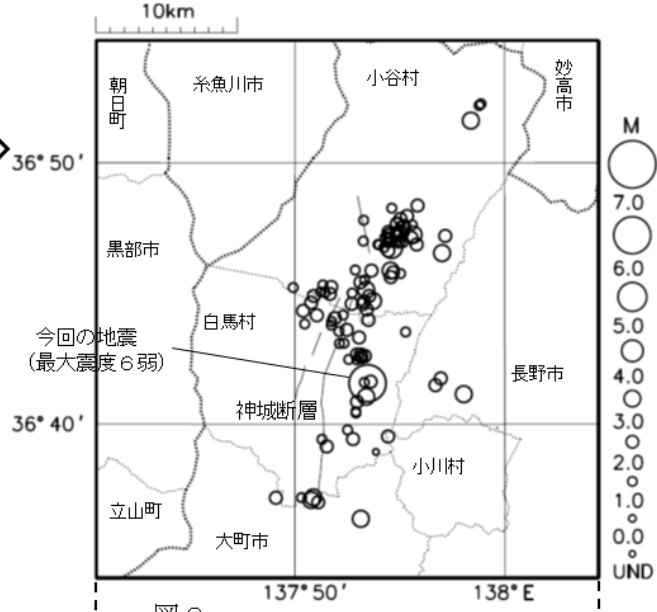
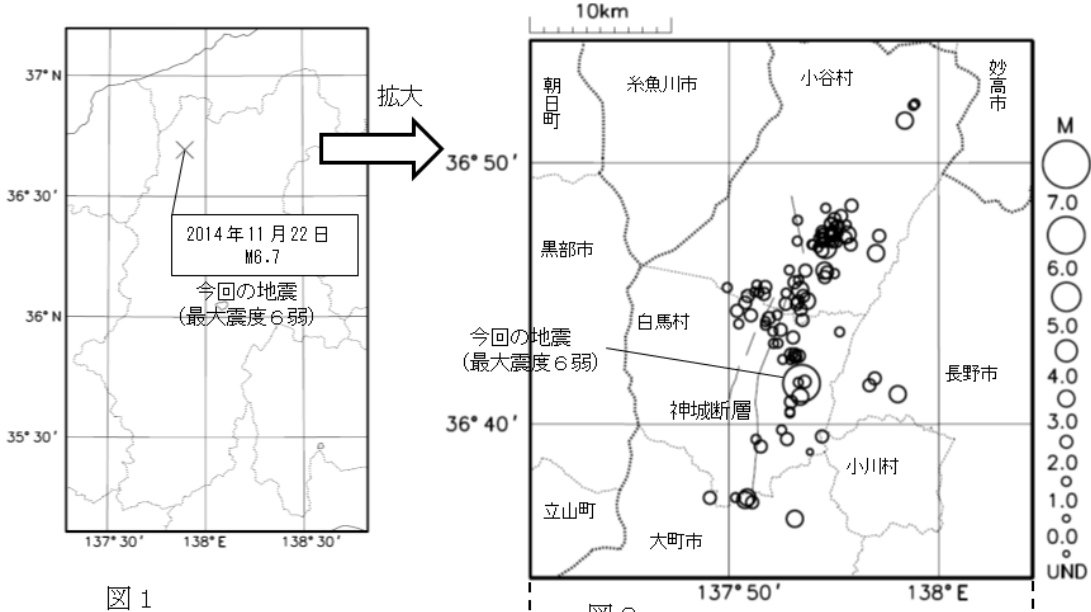
本震及び余震の分布を緊急に分析した結果をお知らせします（今後の詳細な分析によりこの結果は変わることがあります）。

- ・余震は、姫川沿いに小谷村から白馬村の南北約20kmにかけて分布しています。余震分布は、ほぼ神城断層の位置に一致しています。（図1、図2参照）
- ・余震分布の断面は東下りの傾斜となっています。（図3参照）

震央分布図

（2014年11月22日22時～2014年11月23日8時※、深さ0～20km）

※ 23日10時時点で震源決定処理を行った地震を表示している



長野県北部の地震の最大震度別地震回数表

期間	最大震度別回数										震度1以上を観測した回数		備考
	1	2	3	4	5弱	5強	6弱	6強	7	回数	累計		
14/11/22 22:00-24:00	13	7	1	0	1	0	1	0	0	0	23	23	

2014/11/22

時間帯	最大震度別回数										震度1以上を観測した回数		備考
	1	2	3	4	5弱	5強	6弱	6強	7	回数	累計		
22:00-23:00	10	5	1		1		1				18	18	
23:00-24:00	3	2									5	23	
日累計	13	7	1	0	1	0	1	0	0	0	23	-	
総計	13	7	1	0	1	0	1	0	0	0	-	23	

2014/11/23

時間帯	最大震度別回数										震度1以上を観測した回数		備考
	1	2	3	4	5弱	5強	6弱	6強	7	回数	累計		
00:00-01:00	5	1	1								7	30	
01:00-02:00	1										1	31	
02:00-03:00	3										3	34	
03:00-04:00	2										2	36	
04:00-05:00	4	1	1								6	42	
05:00-06:00	2		1								3	45	
06:00-07:00		1									1	46	
07:00-08:00	5		1								6	52	
08:00-09:00	2										2	54	
09:00-10:00											0	54	
10:00-11:00											0	54	
日累計	24	3	4	0	0	0	0	0	0	0	31	-	
総計	37	10	5	0	1	0	1	0	0	0	-	54	

