

沖縄本島地方に特別警報発表

- ・沖縄本島地方に大雨特別警報を発表しました。
- ・これまでに経験したことのないような大雨となっています。
- ・“重大な危険が差し迫った異常事態です。”
- ・土砂崩れや浸水による重大な災害が既に発生していてもおかしくない状況です。
- ・直ちに、地元市町村の避難情報に従う等、適切な行動をとってください。
- ・既に外出が危険な場合には、家の二階などのより安全な場所に退避する等、身を守るため、最善を尽くしてください。
- ・すでに避難を完了している場合も油断しないでください。

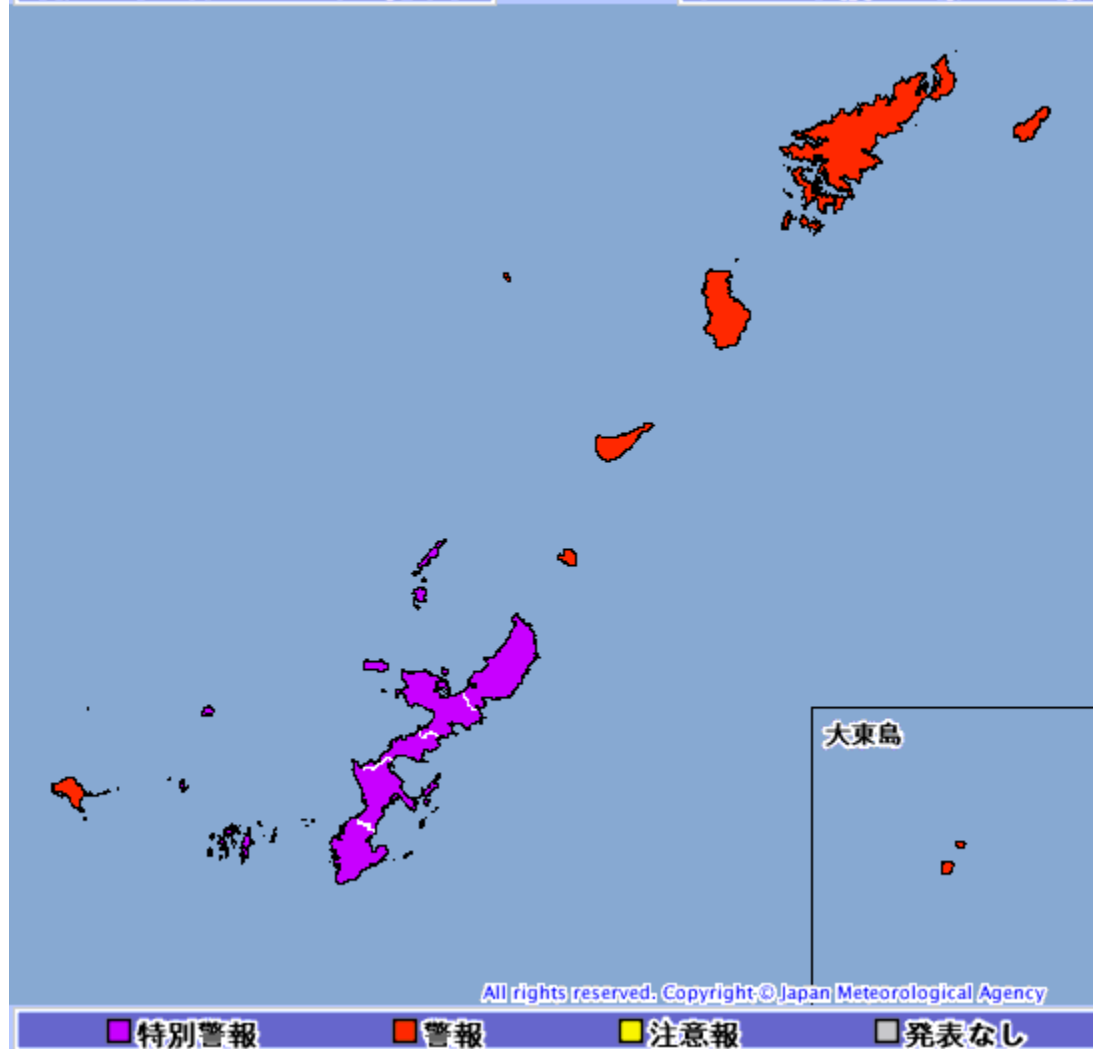
今後の予想を含めた最新の情報は地元の気象台が発表した気象情報をご利用ください。
(気象庁HP：<http://www.jma.go.jp/jma/index.html>)

7月9日
8時時点の資料

特別警報・警報の発表状況

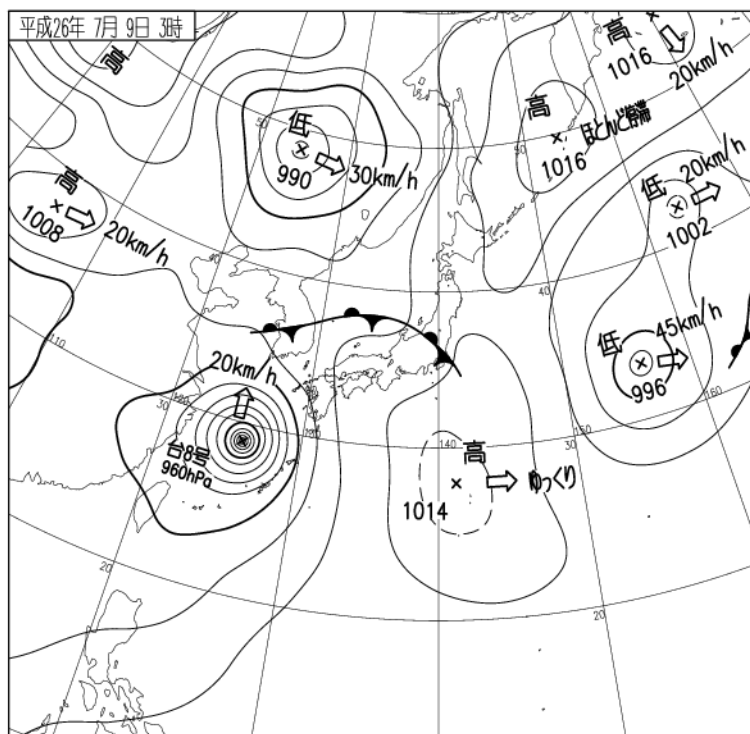
平成26年07月09日07時32分現在

すべての種類の警報・注意報




今後の予想を含めた最新の情報は地元の気象台が発表した気象情報をご利用ください。
(気象警報・注意報：<http://www.jma.go.jp/jp/warn/>)

気象実況



地上天気図



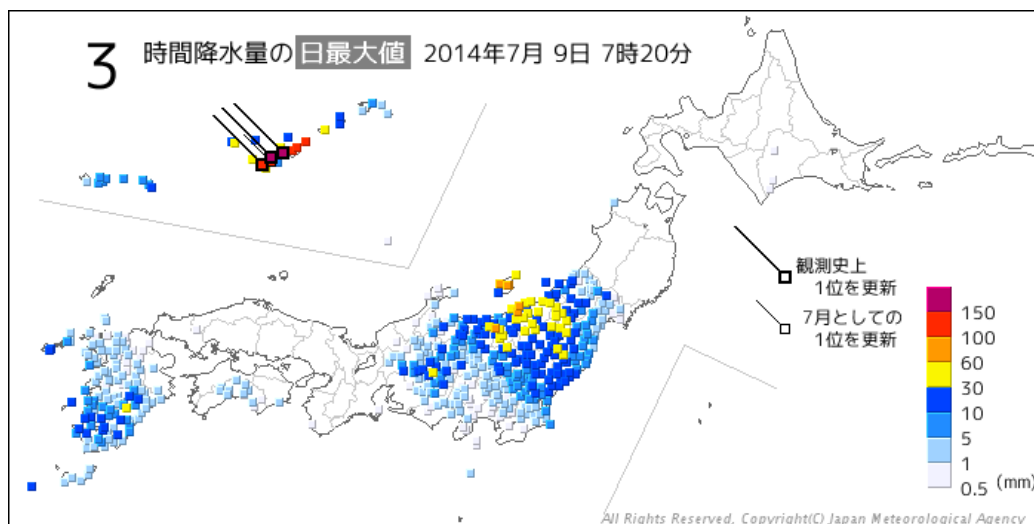
レーダー

今後の予想を含めた最新の情報は地元の気象台が発表した気象情報をご利用ください。

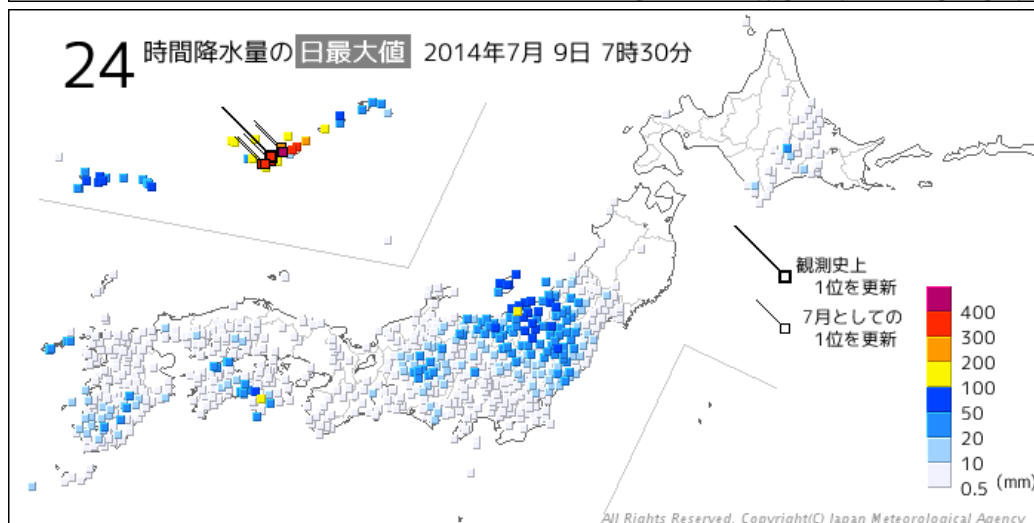
(天気図: <http://www.ima.go.jp/jp/g3/index.html>)

(レーダー: <http://www.ima.go.jp/jp/radnowc/>)

気象実況(降水量)



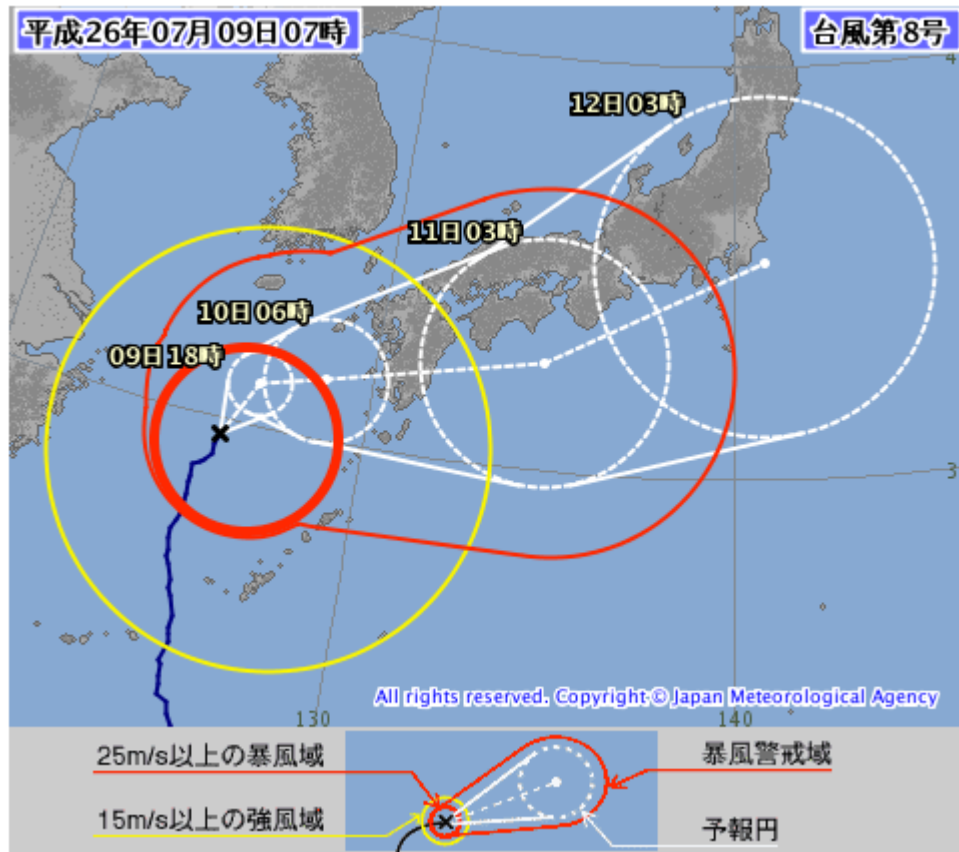
3時間降水量の 日最大値



24時間降水量の 日最大値

今後の予想を含めた最新の情報は地元の気象台が発表した気象情報をご利用ください。
(最新の観測データ：http://www.data.jma.go.jp/obd/stats/data/mdrr/pre_rct/index24_rct.html)

台風の見通し



大型で強い台風第8号は、9日7時には東シナ海にあって、1時間におよそ20キロの速さで北へ進んでいます。

中心の気圧は960ヘクトパスカル
中心付近の最大風速は35メートル、
最大瞬間風速は50メートルで
中心の東側310キロ以内と西側170キロ以内では
風速25メートル以上の暴風となっています。

台風の中心は、10日6時には枕崎市の西約150キロを中心とする半径160キロの円内に達する見込みです。

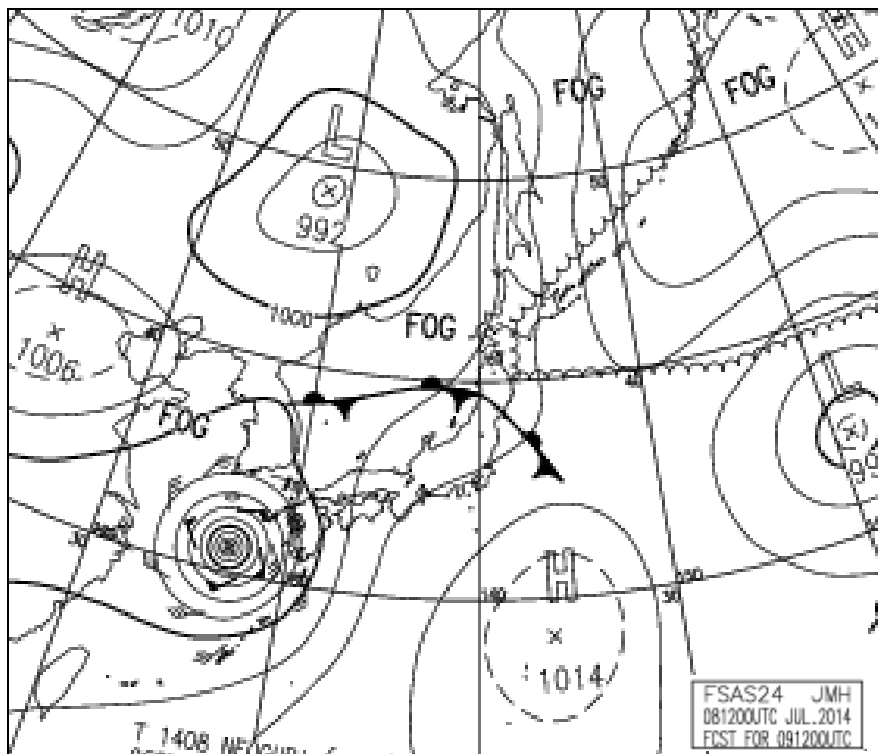
中心の気圧は970ヘクトパスカル
中心付近の最大風速は35メートル、
最大瞬間風速は50メートルが予想されます。
予報円の中心の南東側390キロ以内と北西側310キロ以内では風速25メートル以上の暴風域に入るおそれがあります。

台風経路図 (7月9日6時発表)

台風予報

今後の予想を含めた最新の情報は各地の気象台が発表した気象情報をご利用ください。
(台風情報：<http://www.jma.go.jp/jp/typh/>)

今後の見通し



予想天気図
(7月9日21時予想)

沖縄本島地方では、9日昼前にかけて
猛烈な雨が降る見込みです。

＜雨の予想＞

1時間雨量 (多い所)

沖縄本島地方 90ミリ

9日09時から10日09時までの

24時間雨量(多い所)

沖縄本島地方 250ミリ

雨量の見通し

今後の予想を含めた最新の情報は地元の気象台が発表した気象情報をご利用ください。

(予想天気図: <http://www.ima.go.jp/ip/g3/wc24h.html>)

(気象情報(雨の見通しなど): <http://www.ima.go.jp/ip/kishojoho/>)

今後の予想を含めた最新の情報は、以下からご利用ください。

○気象警報・注意報(大雨,洪水,暴風(雪),波浪,高潮,大雪などによる、災害のおそれを警告・注意する)

<http://www.jma.go.jp/jp/warn/>

○各地の気象情報(気象概況や大雨の見通し)

<http://www.jma.go.jp/jp/kishojoho/>

○台風情報(台風の位置・強さ・速度などの解析・予報、大雨や暴風の見通し)

<http://www.jma.go.jp/jp/typh/>

http://www.jma.go.jp/jp/typh/typh_text.html

○指定河川洪水予報(国や自治体の管理する主な河川のはん濫の危険度を予測)

<http://www.jma.go.jp/jp/flood/>

○土砂災害警戒情報(避難勧告等の応急対応が必要な土砂災害への警戒を呼びかける)

<http://www.jma.go.jp/jp/dosha/>

○土砂災害警戒判定メッシュ情報(土砂災害の危険度を5kmメッシュで表示)

<http://www.jma.go.jp/jp/doshamesh/>

○最新の気象データ(雨や風の観測データ)

http://www.data.jma.go.jp/obd/stats/data/mdrr/rank_daily/prerct00.html#pre24h_rct

http://www.data.jma.go.jp/obd/stats/data/mdrr/rank_daily/data00.html#mxwsp

(本報道発表に関するお問い合わせ)

気象庁予報部業務課:03-3211-8302