

## 2014年4月2日8時46分頃にチリ北部沿岸で発生した地震について(第5報)

### 地震の概要及び津波注意報の発表状況

発生日時 : 4月2日08時46分頃(日本時間)  
マグニチュード : 8.2  
場所および深さ : チリ北部沿岸(南緯19.8度、西経70.8度) 深さ約10km  
(震源は太平洋津波警報センター(PTWC)による)  
津波注意報 : 4月3日03時00分に以下の地域に発表した津波注意報は、4月3日18時00分に全て解除しました。  
  
北海道太平洋沿岸東部、北海道太平洋沿岸中部、北海道太平洋沿岸西部、  
青森県太平洋沿岸、岩手県、宮城県、福島県、茨城県、千葉県九十九里・外房、  
伊豆諸島、小笠原諸島

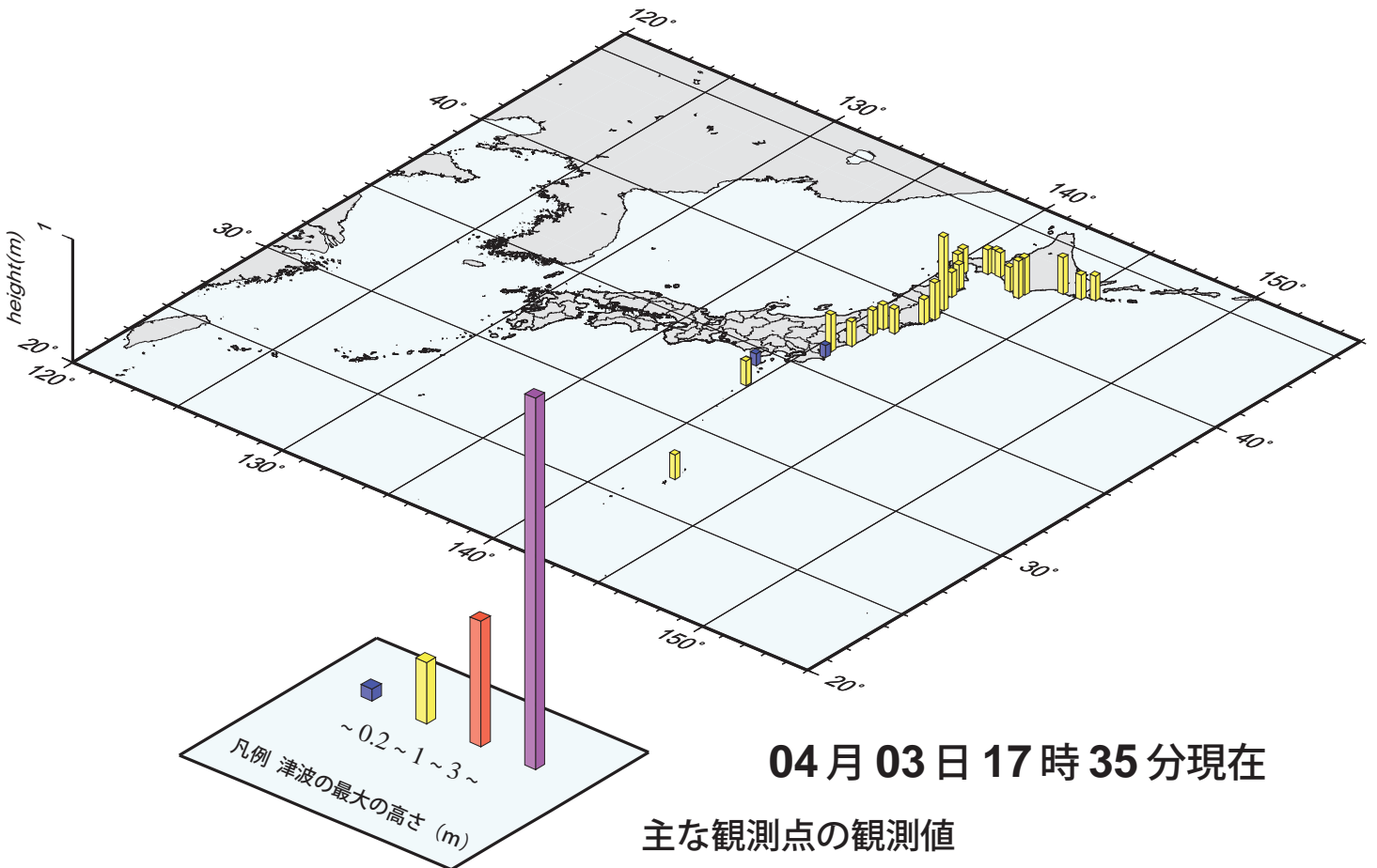
### ○ 日本の津波の観測状況(最大の高さ、4月3日17時35分現在)

根室市花咲	16時20分	0.2m	宮古	16時27分	0.3m
浜中町霧多布港	12時00分	0.2m	釜石	14時08分	0.2m
釧路	15時18分	0.3m	石巻市鮎川	9時47分	0.2m
十勝港	15時22分	0.3m	仙台港	17時04分	0.2m
えりも町庶野	9時37分	0.3m	相馬	15時31分	0.2m
浦河	13時37分	0.2m	いわき市小名浜	17時07分	0.2m
苫小牧東港	16時12分	0.2m	大洗	13時02分	0.3m
苫小牧西港	16時02分	0.2m	神栖市鹿島港	10時43分	0.1m
白老港	15時15分	0.2m	銚子	15時10分	微弱
渡島森港	15時53分	0.2m	神津島神津島港	16時33分	0.1m
函館	15時52分	0.2m	八丈島神湊	16時15分	0.2m
むつ市関根浜	14時25分	0.2m	八丈島八重根	16時46分	0.2m
むつ小川原港	14時56分	0.2m	父島二見	8時36分	0.2m
久慈港	12時22分	0.6m			

### ○ 防災上の留意事項

津波注意報は全て解除しましたが、今後1日程度、若干の海面変動が予想されますので、海岸での作業等を行う際は注意してください。

# 津波観測状況

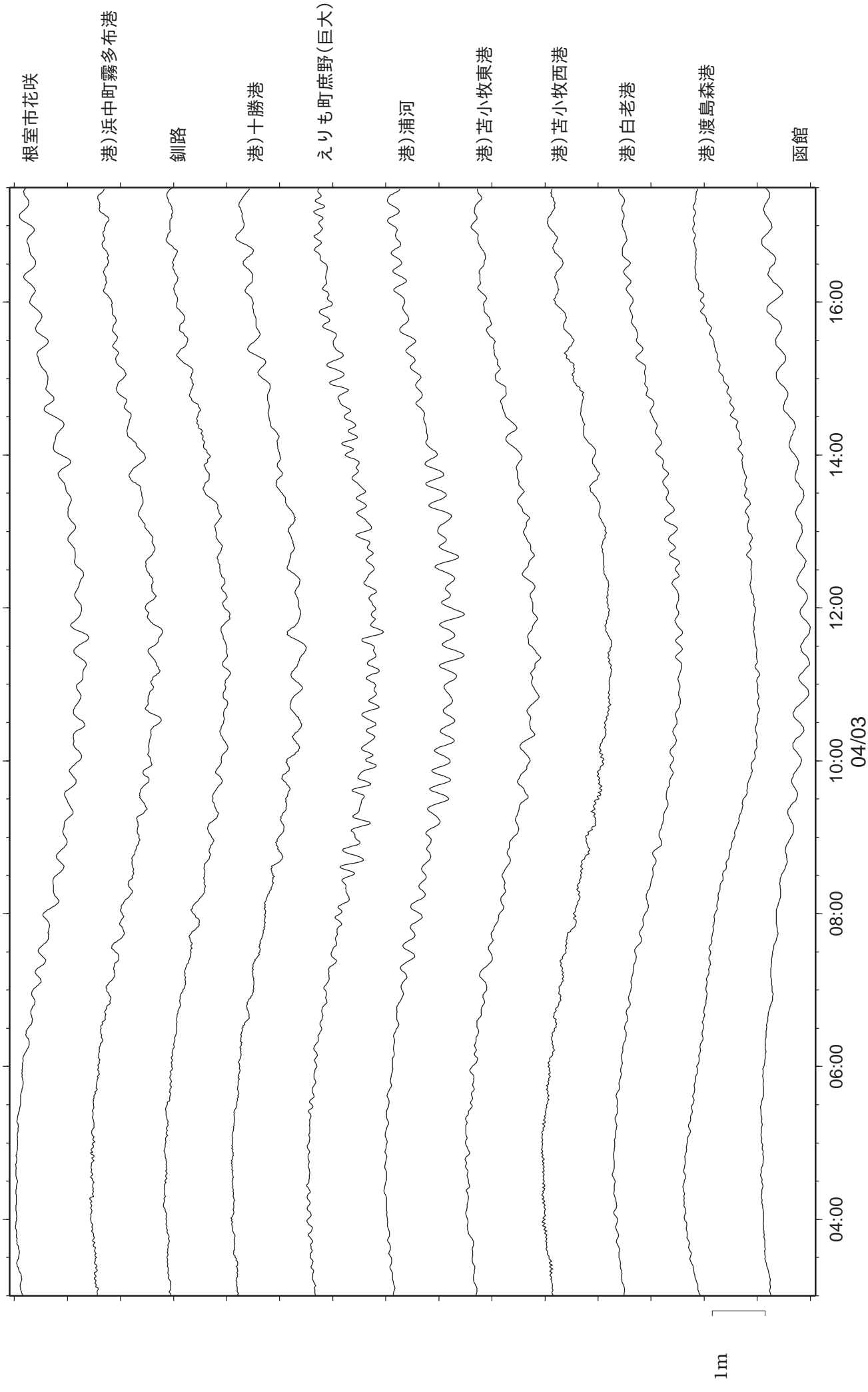


04月03日 17時35分現在

## 主な観測点の観測値

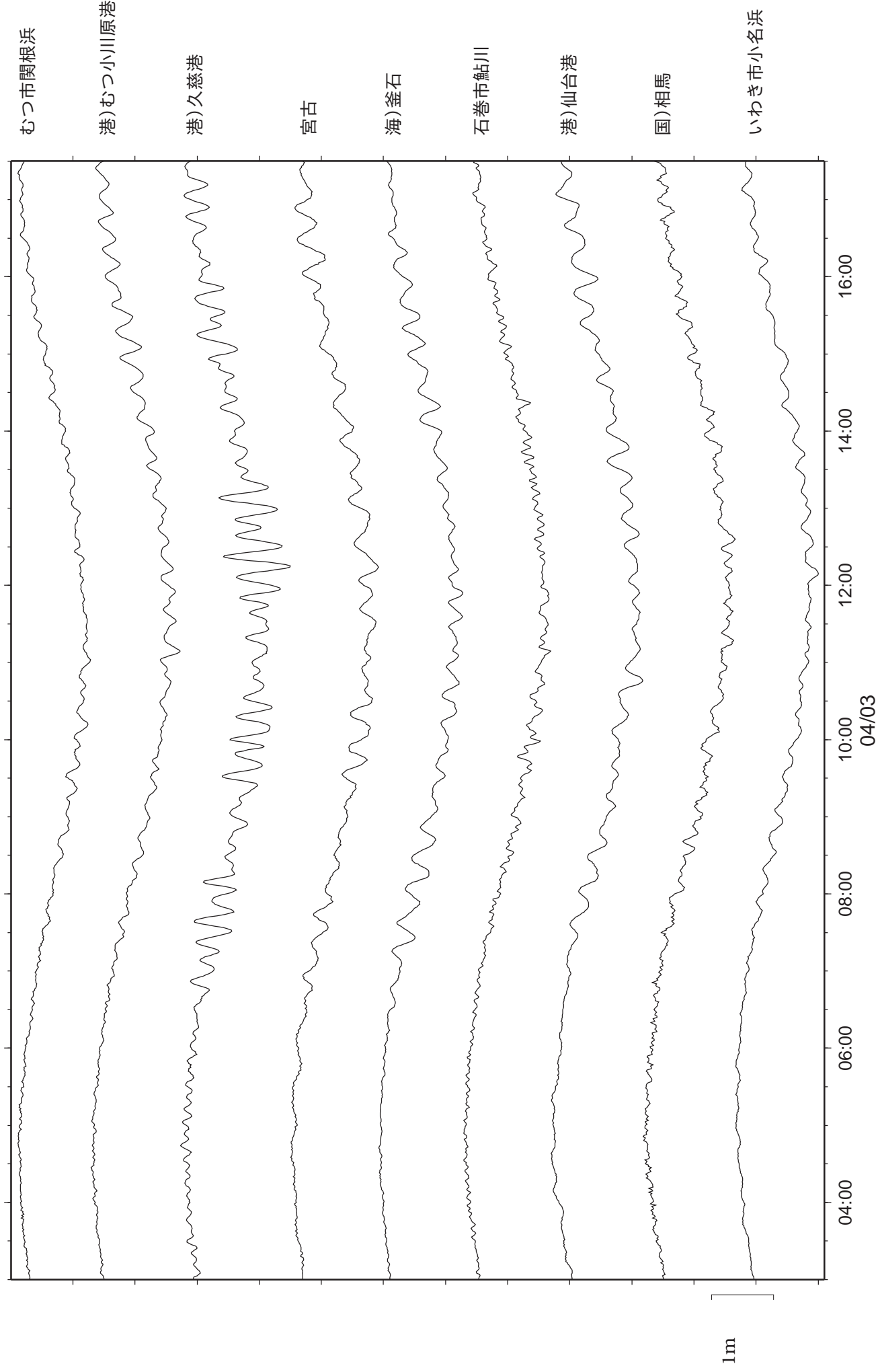
	第一波到達時刻	これまでの最大波
久慈港	(第一波識別不能)	3日 12時 22分 0.6m
釧路	(第一波識別不能)	3日 15時 18分 0.3m
十勝港	(第一波識別不能)	3日 15時 22分 0.3m
えりも町庶野	(第一波識別不能)	3日 09時 37分 0.3m
宮古	(第一波識別不能)	3日 16時 27分 0.3m
大洗	(第一波識別不能)	3日 13時 02分 0.3m
根室市花咲	(第一波識別不能)	3日 16時 20分 0.2m
浜中町霧多布港	(第一波識別不能)	3日 12時 00分 0.2m
浦河	(第一波識別不能)	3日 13時 37分 0.2m
函館	(第一波識別不能)	3日 15時 52分 0.2m

# 検潮波形図 (2014年4月3日17時30分現在)



1m

# 検潮波形図 (2014年4月3日17時30分現在)



# 検潮波形図 (2014年4月3日17時30分現在)

