

# 神田川洪水予報

3月30日発表開始

～ 東京都と気象庁は共同で、都の中小河川では初めての洪水予報を発表 ～

洪水予報は、川が溢れる恐れのある時に、河川を管理する都道府県や国土交通省と、雨量を予測する気象庁が共同で発表する防災情報です。

都の中小河川は、豪雨時の水位上昇が極めて速いため、荒川や多摩川などの大河川とは異なり洪水の予報が困難でしたが、神田川において独自の運用手法を用いることにより、洪水予報が可能となりましたので、都の中小河川で初めての洪水予報を3月30日から開始します。


## 1 発表開始日

平成21年3月30日（月）

## 2 神田川洪水予報の目的

神田川洪水予報は、洪水時の自主避難の判断等に活用していただく目的で発表します。発表がありましたら、建物の2階など高い場所への避難、地下室など危険な場所からの脱出、地下施設入口への止水板の設置など、安全を確保するための行動をとってください。

く 神田川<sup>かみだか</sup>神高橋付近洪水写真 く



## 3 発表のタイミング

気象庁の1時間先までの雨量予測をもとに、東京都が水位の変動を予測し、神田川が溢れる恐れのある場合に、東京都と気象庁が共同で「はん濫警戒情報（別紙参照）」を発表します。

## 4 都民への情報伝達方法等（別紙参照）

- ・気象庁予報部が、東京都を通じて関係区市へ伝達し、報道機関に洪水予報（はん濫警戒情報）を提供します。都民の皆様へは、関係区市から防災無線やメール等によりお知らせします。また報道機関の協力を得てテレビ・ラジオを通じて、周知を図ります。
- ・気象庁のホームページ（<http://www.jma.go.jp/jp/flood/>）では、発表中の洪水予報を確認することができます。

### 問い合わせ先

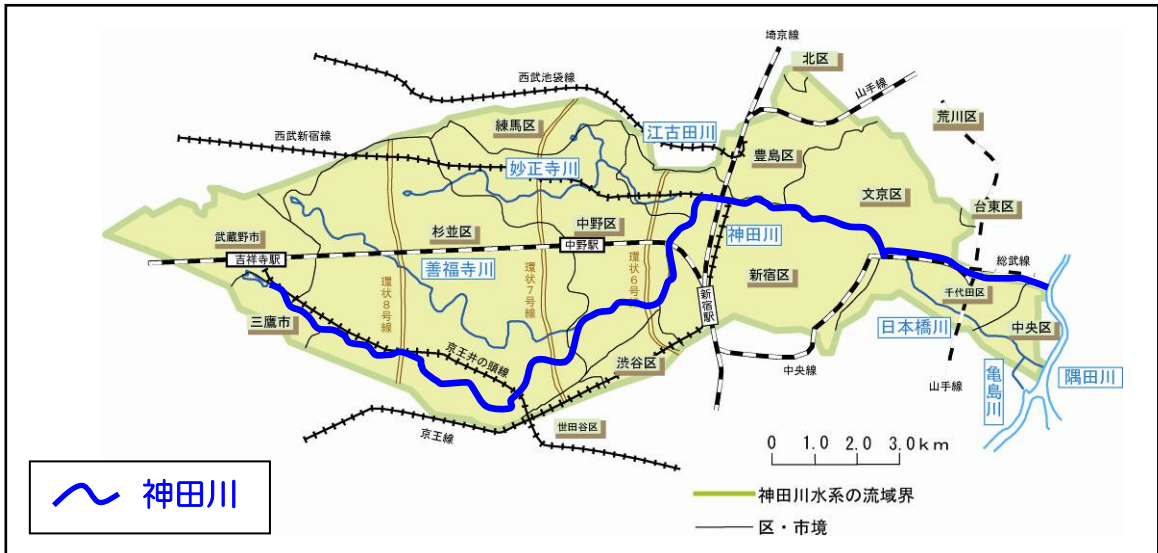
東京都建設局河川部防災課

電話 03-5320-5430 内線 41-550

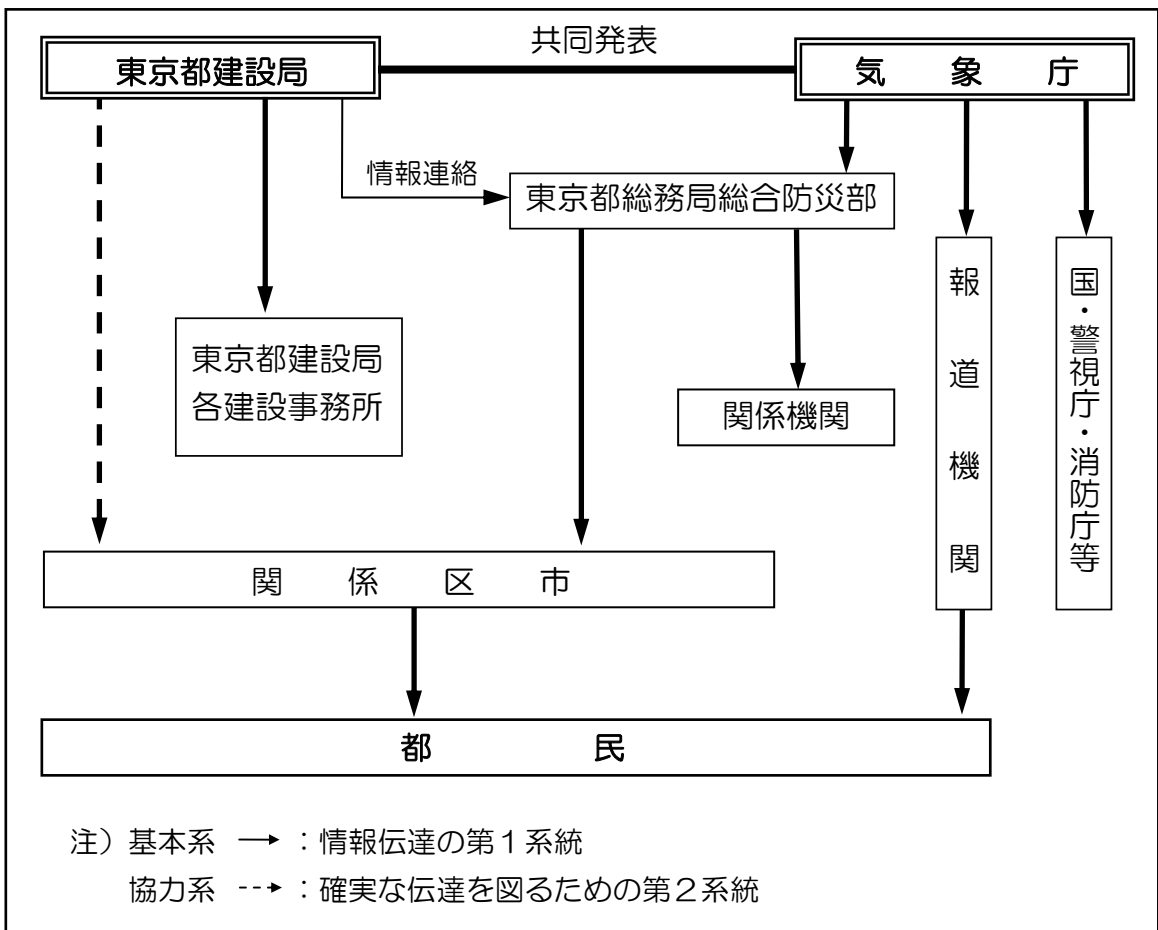
気象庁予報部予報課気象防災推進室

電話 03-3212-8341 内線 3133

### ○ 神田川の位置図



### ○ 都民への情報伝達ルート図



**○ はん濫警戒情報とは**  
一般的な洪水予報は、洪水の危険度に応じて、段階的に「はん濫注意情報」「はん濫警戒情報」「はん濫危険情報」「はん濫発生情報」を発表しますが、神田川では、水位上昇が非常に速いため、避難行動等の目安となる「はん濫警戒情報」のみ発表します。