

土砂災害警戒情報の発表開始について

平成 20 年 3 月 21 日（金）より、栃木県と宇都宮地方気象台は
共同で『土砂災害警戒情報』の発表を開始します。

1．土砂災害警戒情報について

土砂災害警戒情報は、大雨警報発表中、大雨による土砂災害発生のおそれが高まった時に栃木県と宇都宮地方気象台が共同して発表する防災情報です。市町村長が防災活動や住民等への避難勧告等の災害応急対策を適時適切に行えるよう支援するとともに、住民の自主避難の判断等にも利用していただくことを目的としています。

2．情報の内容と伝達

土砂災害警戒情報は、土砂災害に対する警戒を呼びかける文章と地域が判別できる図からなり、市町村単位で発表します（図 1 参照）。

この情報は宇都宮地方気象台から栃木県を通じ市町等へ伝達されるとともに、報道機関等の協力を得て住民に周知します（図 2 参照）。

なお、土砂災害警戒情報を補足する情報として、約 5 km メッシュごとの土砂災害の危険度判定情報を栃木県のホームページにおいて提供します（図 3 参照）。

* とちぎ土砂災害警戒情報 URL

http://www.dif.pref.tochigi.lg.jp/dosya_keikai

3．発表対象地域

土砂災害警戒情報の発表対象地域は、栃木県内全市町とします。

4．大雨警報の切り替え（重要変更）の発展的解消について

宇都宮地方気象台では、これまで、大雨警報発表中に土砂災害の危険度がさらに高まった時に、「重要変更！」ではこの数年間で最も土砂災害の発生しやすい状態となっています。」とのキーワードを用いて大雨警報の切り替え発表を行なってきましたが、土砂災害警戒情報運用開始にあわせ、「重要変更」を付した大雨警報の切り替えは、発展的に解消（運用終了）します。

今後、土砂災害への警戒の呼びかけは、大雨警報と土砂災害警戒情報によることとします。

問い合わせ先

栃木県県土整備部砂防水資源課	028-623-2453
宇都宮地方気象台防災業務課	028-635-7260

栃木県土砂災害警戒情報 第X号

平成20年■月■日■時■分
 栃木県 宇都宮地方気象台 共同発表

【警戒対象地域】

那須塩原市* 那須町*

【警戒解除地域】

日光市 矢板市 塩谷町

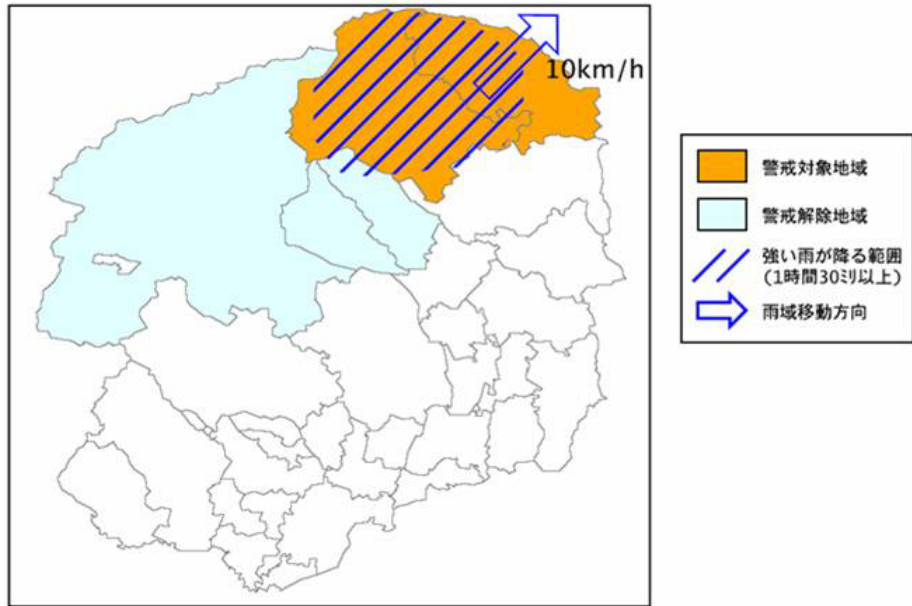
*印は、新たに警戒対象となった市町村を示します。

【警戒文】

《対象地域拡大》

新たに警戒対象となった市町：那須塩原市（旧黒磯市）、那須町

降り続く大雨のため、土砂災害の危険度の非常に高い状態が続いており、今後3時間以内に、那須塩原市（旧黒磯市）、那須町にも広がる見込みです。土砂災害危険箇所及びその周辺では厳重に警戒してください。警戒対象市町村での今後3時間以内の最大1時間雨量は、多いところで60ミリです。



問い合わせ先
 028-623-2454 (栃木県県土整備部砂防水資源課)
 028-633-2767 (宇都宮地方気象台技術課)

図1 土砂災害警戒情報のイメージ

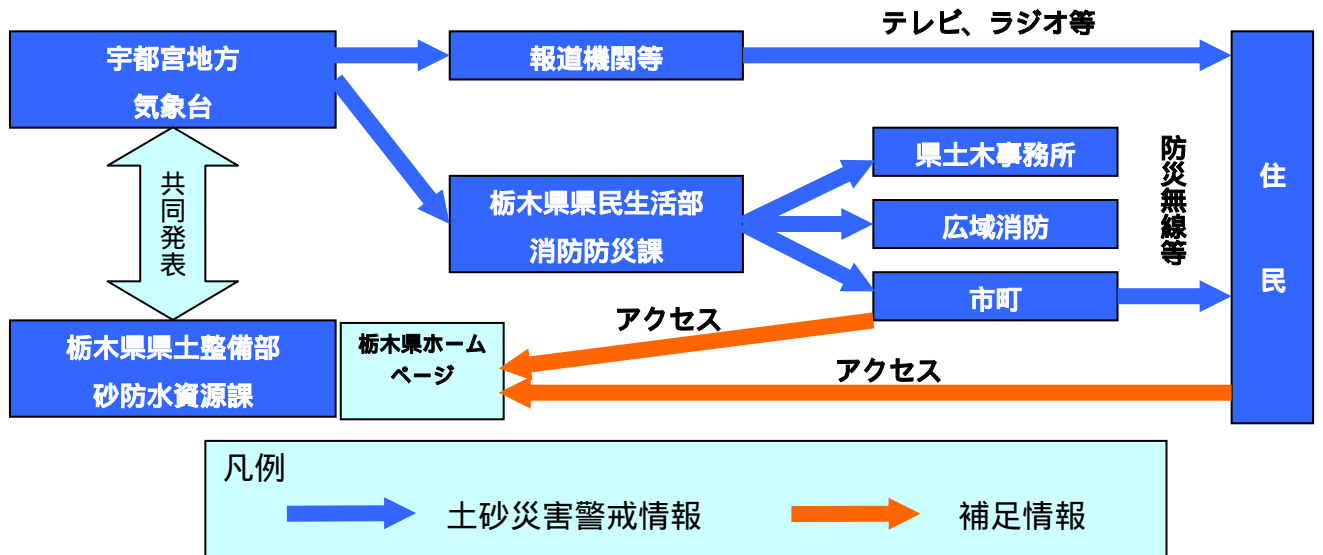
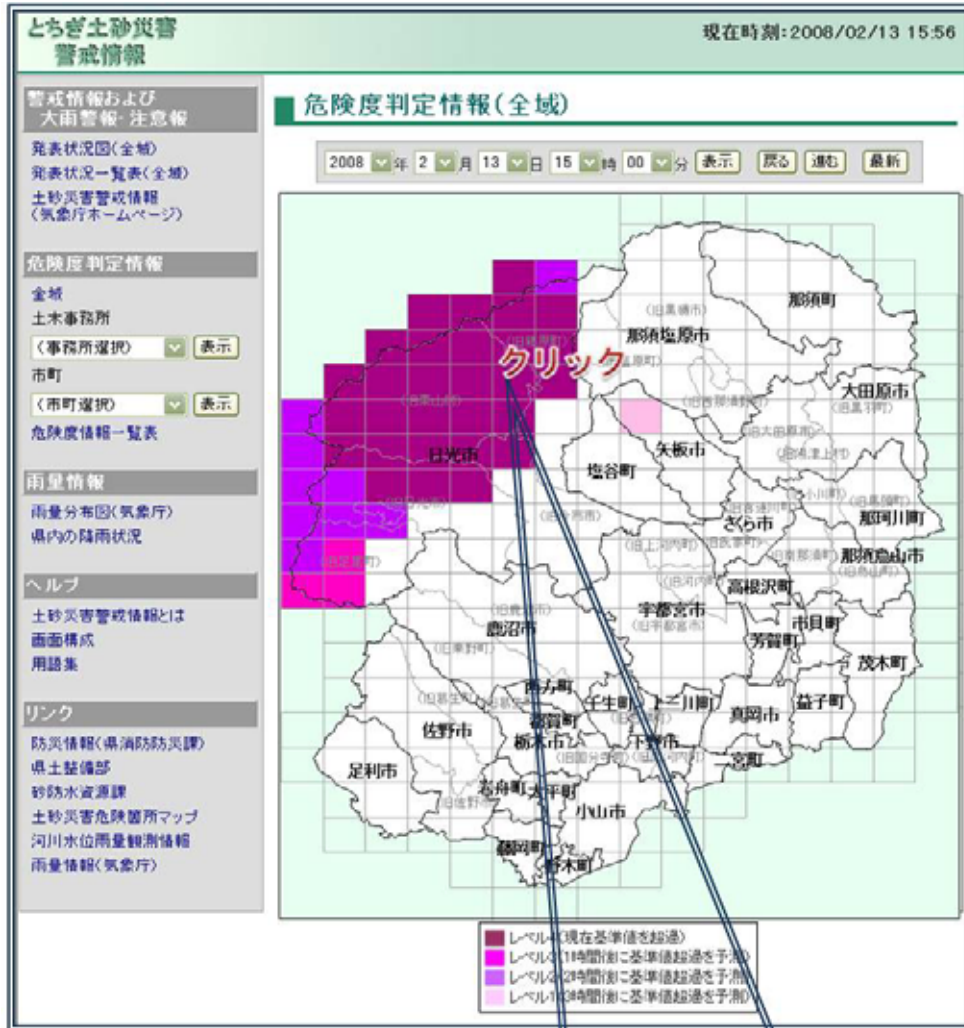


図2 土砂災害警戒情報の伝達系統図

《危険度判定情報》



《土砂災害危険箇所》

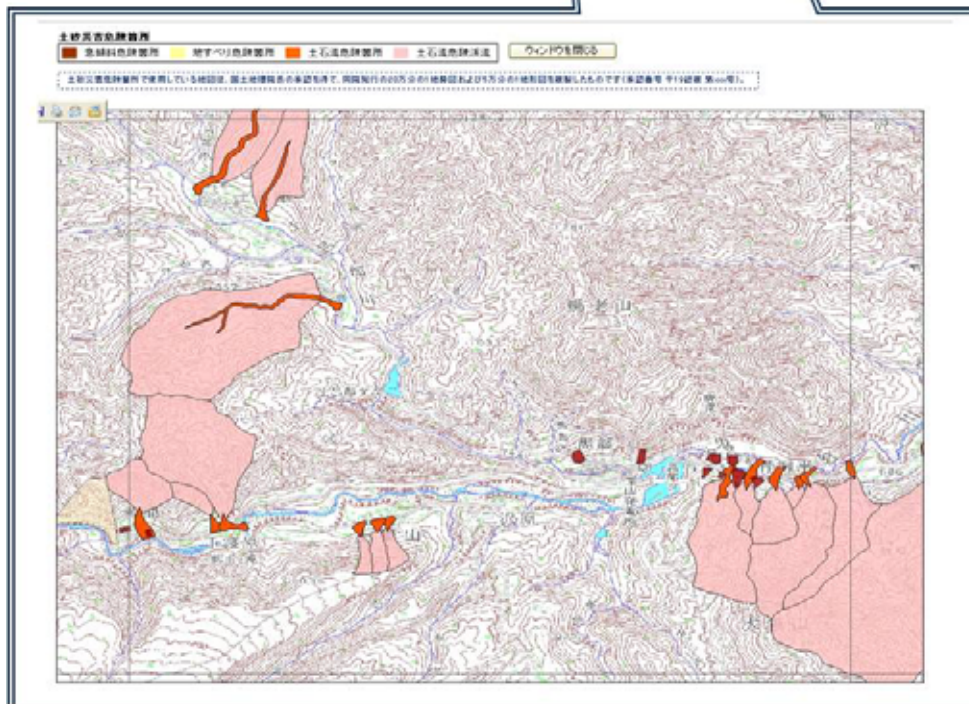


図3 土砂災害警戒情報を補足する情報
(栃木県ホームページ)