

## 土砂災害警戒情報の発表開始について

平成19年3月1日(木)から福岡県で土砂災害警戒情報の発表を開始します。

土砂災害警戒情報は、土砂災害による被害の防止・軽減のため、大雨警報を発表している中で土砂災害が発生するおそれが高まった時に、市町村長が避難勧告等を発令する際の判断や住民の自主避難の参考となるよう、福岡県と福岡管区気象台が本年3月1日から共同で発表する新たな防災情報です。(別紙参照)

この情報は、福岡管区気象台から福岡県消防防災安全課を通じて市町村に伝達するとともに報道機関を通じて、県民への周知を図ります。

### 《発表対象地域》

市町村を発表単位とし、柳川市、筑後市、大川市、大木町、大刀洗町の5市町を除く県内の市町村を発表対象とします。上記5市町は地理的条件から土砂災害の危険性が認められないため、発表対象地域から除きます。

### 《参考》

これまでの土砂災害に関する情報については、福岡県土木部砂防課から土砂災害に対する警戒避難に関する情報として市町村へ、福岡管区気象台から大雨警報を解説する気象情報として防災機関へ提供し、報道機関を通じて県民への周知を図ってきました。今回の土砂災害警戒情報は、福岡県土木部砂防課と福岡管区気象台がそれぞれ有する情報を総合し、共同で発表するものです。

なお、福岡管区気象台は、この情報の発表開始に合わせ、大雨警報の切り替え(重要変更)を発展的に解消し、今後の土砂災害への警戒の呼びかけは、「大雨警報」と「土砂災害警戒情報」によることとします。

### 問い合わせ先

福岡県土木部砂防課

福岡管区気象台技術部予報課

電話:092(643)3679

電話:092(725)3604

# 土砂災害警戒情報発表（共同発表）のイメージ

## 福岡県土砂災害警戒情報 第〇号

平成19年〇〇月〇〇日 〇〇時〇〇分  
福岡県 福岡管区气象台 共同発表

### 【警戒対象地域】

中間市\* 芦屋町\* 水巻町\* 岡垣町\* 遠賀町\* 直方市\* 飯塚市 田川市\* 嘉麻市\*  
小竹町 鞍手町\* 宮若市 桂川町 香春町\* 添田町\* 福智町\* 糸田町\* 川崎町\*  
大任町\* 赤村\*

### 【警戒解除地域】

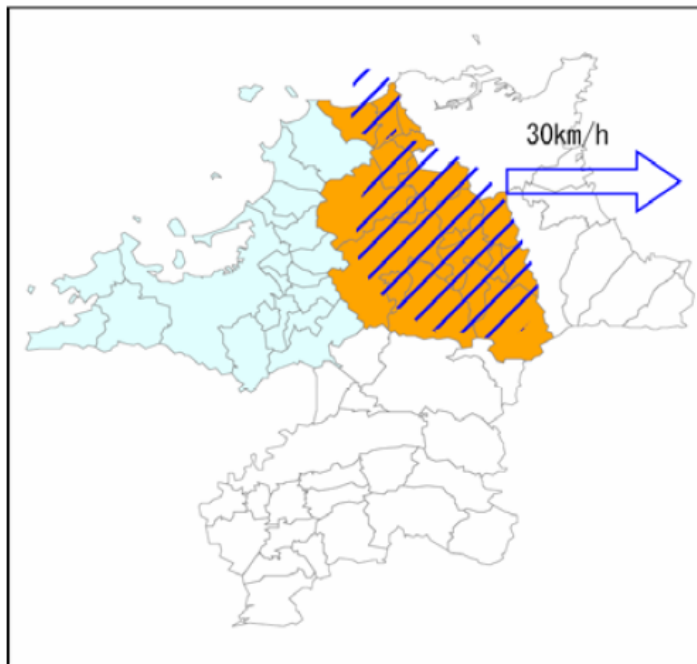
福岡市 筑紫野市 春日市 大野城市 大野城市 宗像市 太宰府市 前原市 古賀市 福津市  
那珂川町 宇美町 篠栗町 志免町 須恵町 新宮町 久山町 粕屋町 二丈町 志摩町





\*印は、新たに警戒対象となった市町村を示します。

### 【警戒文】

#### 《対象域拡大、一部警戒解除》

降り続く大雨のため、今後2時間以内に、土砂災害の危険度の非常に高い地域が新たに広がる見込みです。土砂災害危険箇所及びその周辺では嚴重に警戒して下さい。警戒対象市町村での今後3時間以内の最大1時間雨量は多いところで60ミリです。



-  警戒対象地域
-  警戒解除地域
-  強い雨が降る範囲  
(1時間30ミリ以上)
-  雨域移動方向

問い合わせ先  
092-643-3679 (福岡県土木部砂防課)  
092-725-3600 (福岡管区气象台技術部予報課)