

平成 17 年 12 月 15 日
気 象 庁

平成 18 年 3 月 1 日の細分区域の変更について

平成 18 年 3 月 1 日に、富山県、群馬県、長野県、山梨県及び京都府において細分区域の変更、滋賀県、岡山県、大分県及び宮崎県において細分区域名称の変更を実施します。

気象庁では、都道府県を気象特性に基づいて複数に分割した区域(一次細分区域)に対して天気予報を発表しています。また、災害をもたらす大雨等の現象は、多くの場合一次細分区域より狭い範囲に限定されることから、警報・注意報については一次細分区域をさらに分割した区域(二次細分区域)に対して発表しています。

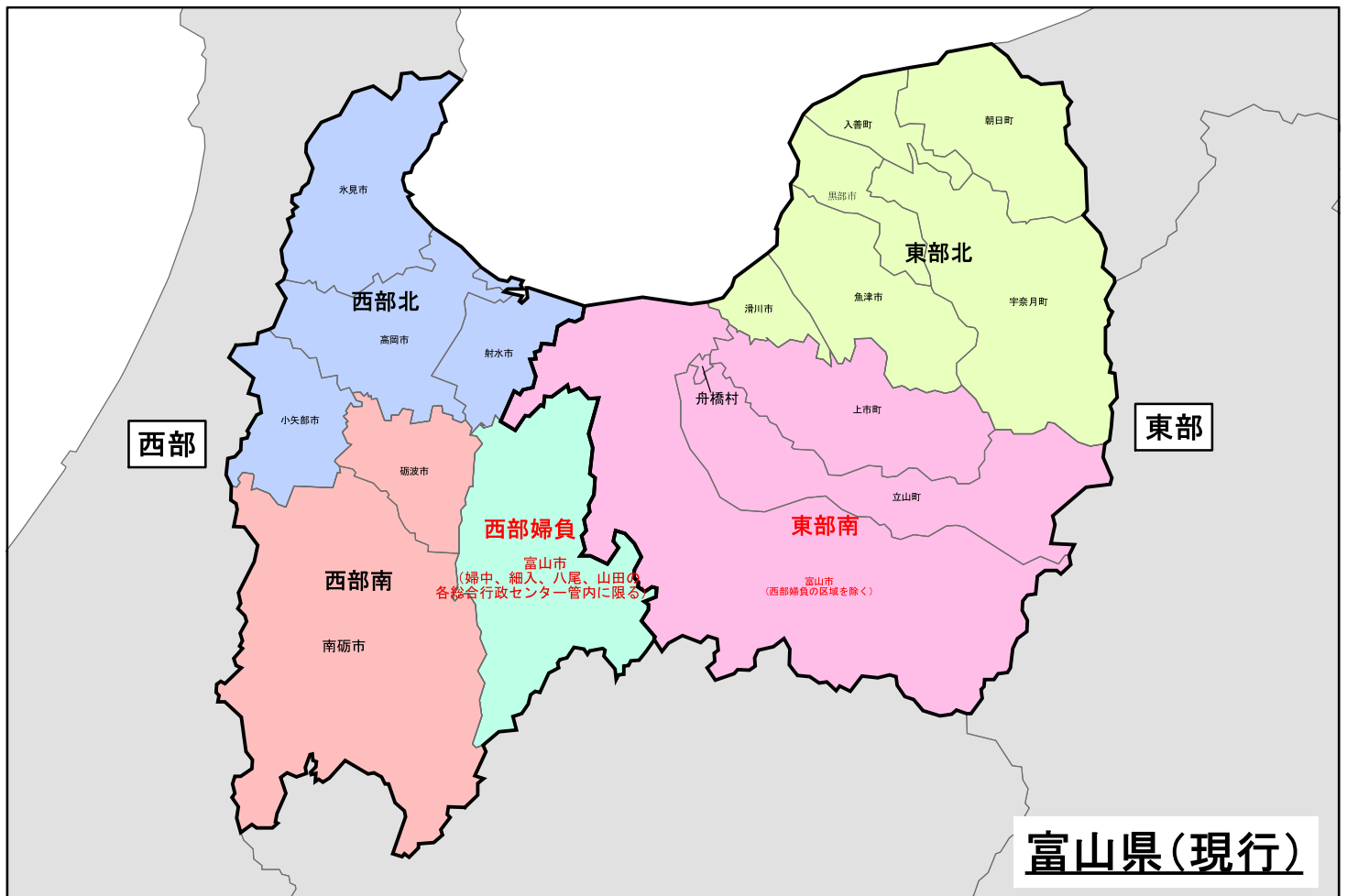
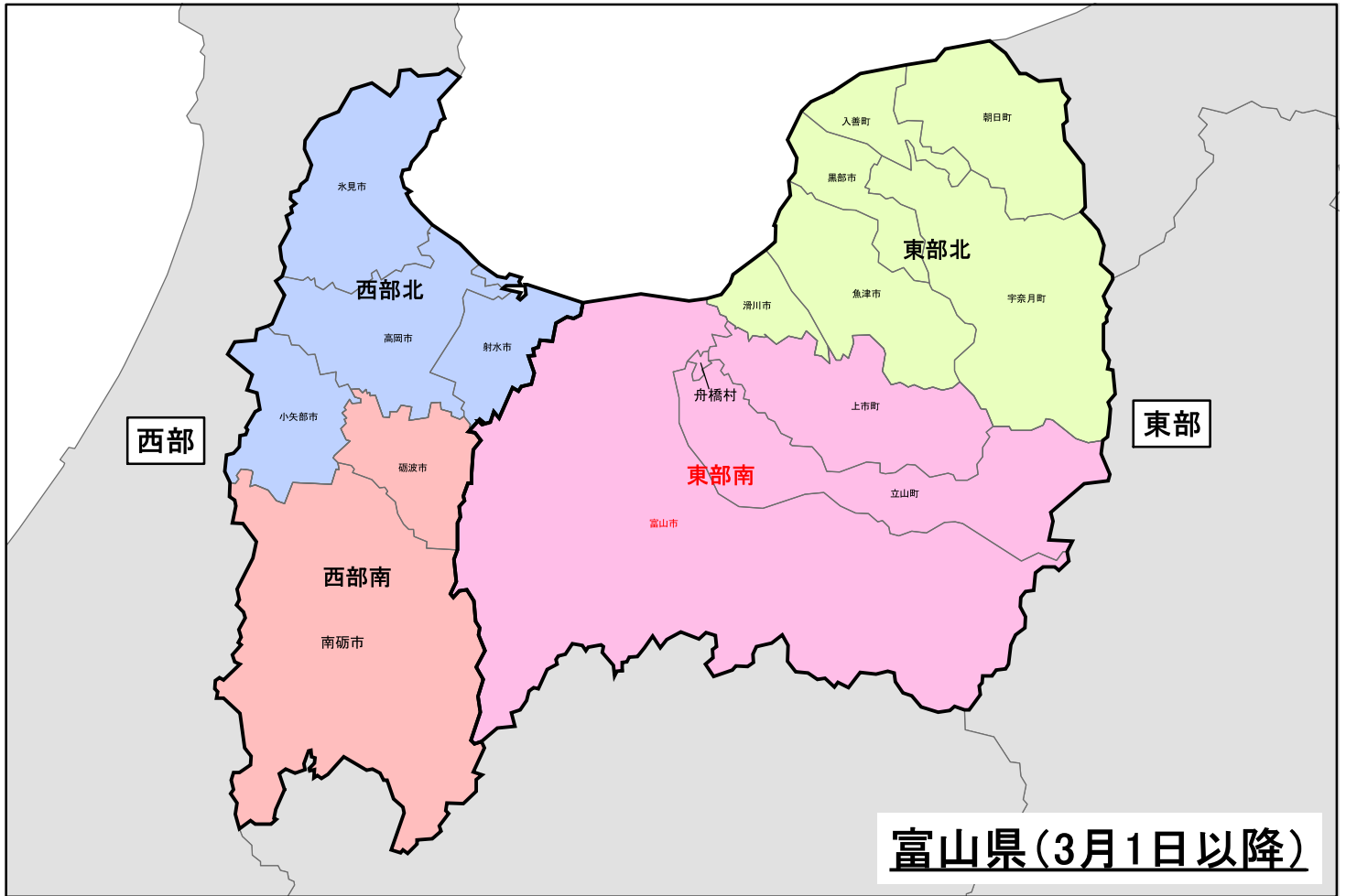
今般、より防災活動に直結する防災気象情報を発表するため、富山県、群馬県、長野県、山梨県及び京都府において細分区域を変更します(別紙1、別紙2)。今回の細分区域変更により注意報・警報の運用を行う細分区域数は、現行の 368 区域から 370 区域となります。

また、滋賀県、岡山県、大分県及び宮崎県において、警報・注意報の発表対象となる区域をより分かりやすくするため、二次細分区域名称を変更します(別紙3)。

これらの変更は、いずれも平成 18 年 3 月 1 日(水)13 時から実施します。

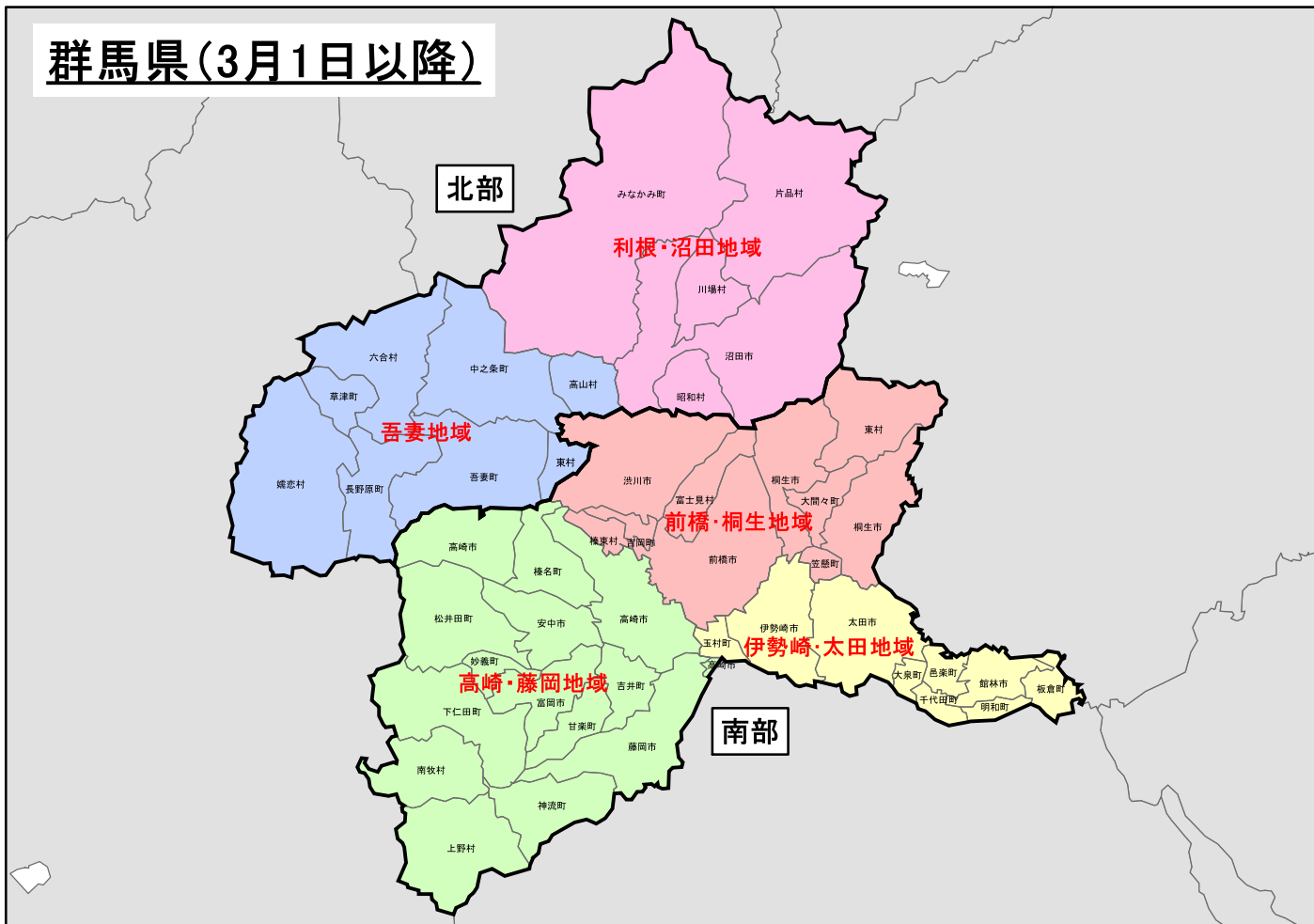
本件に関する問い合わせ先:気象庁予報部予報課
電話 03-3212-8341 (内線)3124

別紙1-1: 富山県の新旧細分図

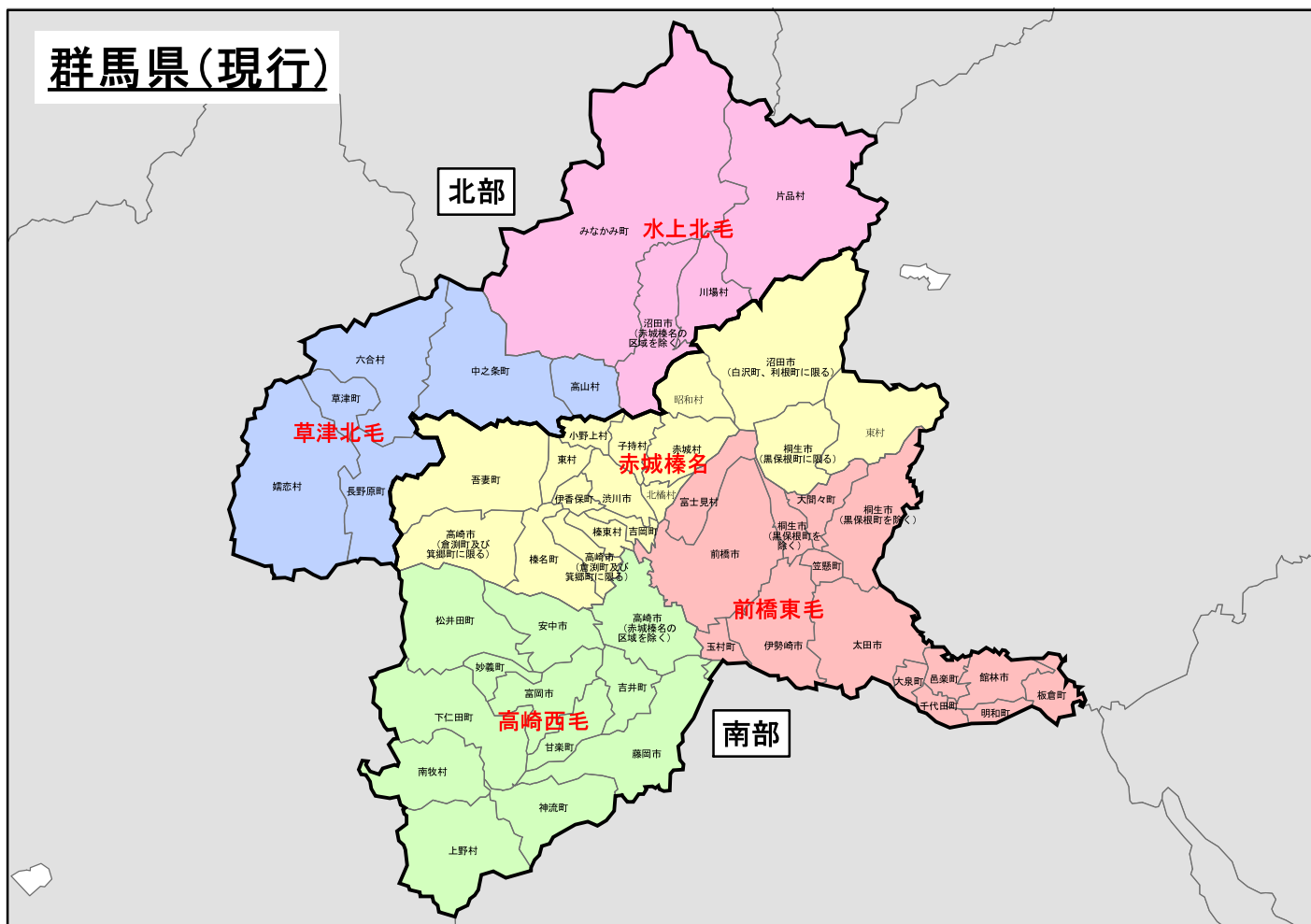


別紙1-2: 群馬県の新旧細分図

群馬県(3月1日以降)



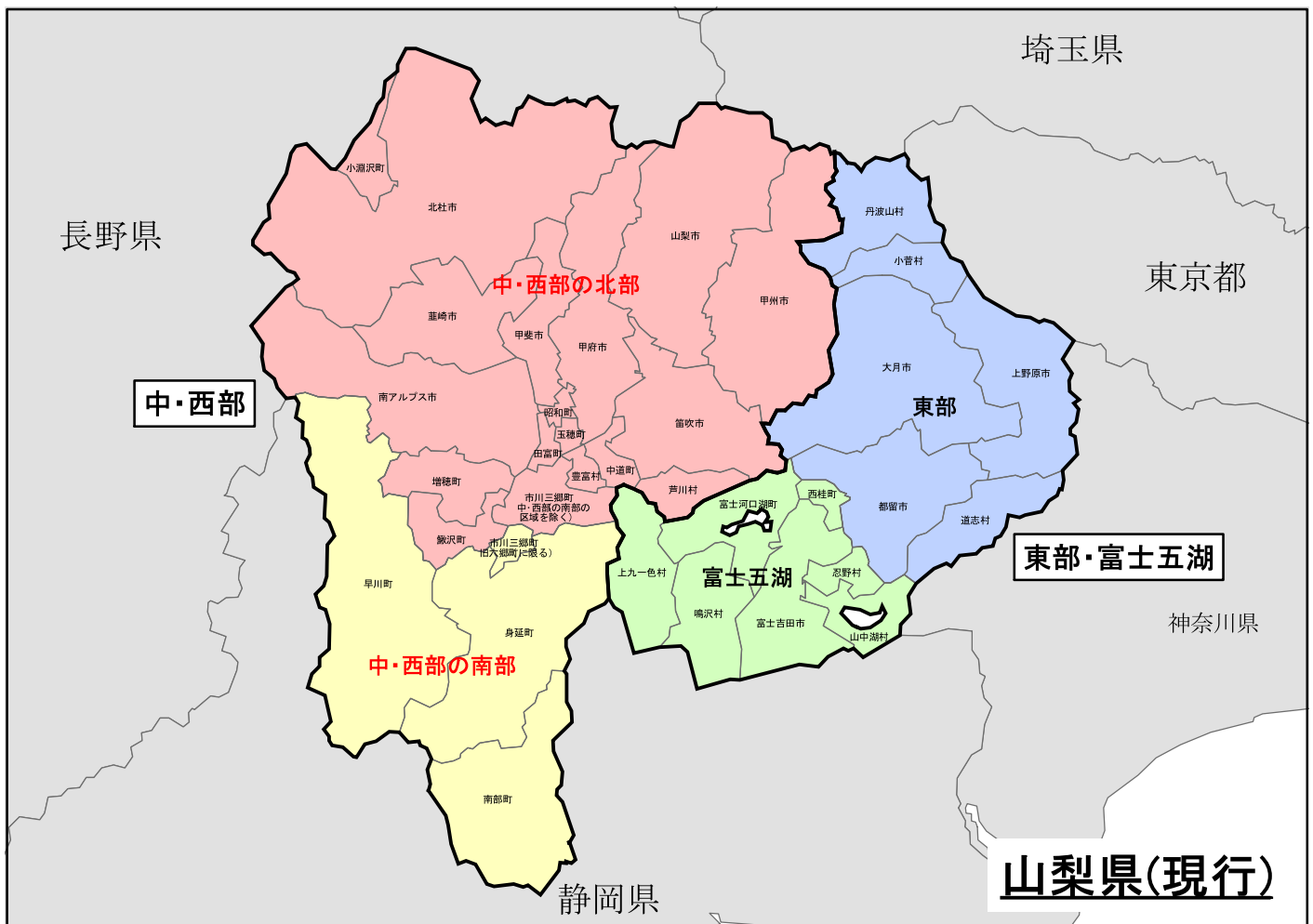
群馬県(現行)



別紙1-3: 長野県の新旧細分図



別紙1-4: 山梨県の新旧細分図



別紙 1 - 5 : 京都府の新旧細分図

京都府(3月1日以降)



京都府(現行)



別紙2 細分区域に含まれる市町村一覧表

担当気象官署	府県予報区	一次細分区域		二次細分区域		区域
富山地方気象台	富山県	東部	とうぶ	東部北	とうぶきた	魚津市、滑川市、黒部市及び下新川郡
				東部南	とうぶみなみ	富山市及び中新川郡
		西部	せいぶ	西部北	せいぶきた	高岡市、氷見市、小矢部市及び射水市
				西部南	せいぶみなみ	砺波市及び南砺市
前橋地方気象台	群馬県	北部	ほくぶ	利根・沼田地域	とねぬまたちいき	沼田市及び利根郡
				吾妻地域	あがつまちいき	吾妻郡
		南部	なんぶ	前橋・桐生地域	まえばしきりゅうちいき	前橋市、桐生市、渋川市、勢多郡、北群馬郡、新田郡及び山田郡
				伊勢崎・太田地域	いせさきおおたちいき	伊勢崎市、太田市、館林市、佐波郡及び邑楽郡
長野地方気象台	長野県	北部	ほくぶ	高崎・藤岡地域	たかさきふじおかちいき	高崎市、藤岡市、富岡市、安中市、群馬郡、多野郡、甘楽郡及び碓氷郡
				中野飯山地域	なかのいいやまちいき	中野市、飯山市、下高井郡及び下水内郡
				長野地域	ながのちいき	長野市、須坂市、千曲市、埴科郡、上高井郡及び上水内郡
				大北地域	だいほくちいき	大町市及び北安曇郡
		中部	ちゅうぶ	上田地域	うえだちいき	上田市、東御市及び小県郡
				佐久地域	さくちいき	小諸市、佐久市、南佐久郡及び北佐久郡
				松本地域	まつもとちいき	松本市（乗鞍上高地地域の区域を除く。）、塩尻市（木曾地域の区域を除く。）、安曇野市及び東筑摩郡
				乗鞍上高地地域	のりくらかみこうちちいき	松本市（安曇及び奈川に限る。）
		南部	なんぶ	諏訪地域	すわちいき	岡谷市、諏訪市、茅野市及び諏訪郡
				上伊那地域	かみいなちいき	伊那市、駒ヶ根市及び上伊那郡
甲府地方気象台	山梨県	東部・富士五湖	とうぶふじごこ	東部	とうぶ	都留市、大月市、上野原市、南都留郡道志村及び北都留郡
				富士五湖	ふじごこ	富士吉田市及び南都留郡（道志村を除く。）
		中・西部	ちゅうせいぶ	中北地域	ちゅうほくちいき	甲府市、韮崎市、南アルプス市、北杜市、甲斐市、中央市、中巨摩郡及び北巨摩郡
				峡東地域	きょうとうちいき	山梨市、笛吹市、甲州市及び東八代郡
(舞鶴海洋気象台)	京都府	北部	ほくぶ	峡南地域	きょうなんちいき	西八代郡及び南巨摩郡
				丹後	たんご	宮津市、京丹後市及び与謝郡
				舞鶴・綾部	まいづるあやべ	舞鶴市及び綾部市
				福知山	ふくちやま	福知山市
京都地方気象台	京都府	南部	なんぶ	南丹・京丹波	なんたんきょうたんば	南丹市及び船井郡
				京都・亀岡	きょうとかめおか	京都市、亀岡市、向日市、長岡京市及び乙訓郡
				山城中部	やましるちゅうぶ	宇治市、城陽市、八幡市、京田辺市、久世郡及び綴喜郡
				山城南部	やましるなんぶ	相楽郡

細分区域名称の変更について

(太字の部分に変更部分)

府県予報区	新		旧	
	一次細分区域	二次細分区域	一次細分区域	二次細分区域
滋賀県	ほくぶ 北部	こほく 湖北 ことう 湖東 おうみせいぶ 近江西部	ほくぶ 北部	こほく 湖北 おうみ とうぶ 近江東部 おうみ せいぶ 近江西部
	なんぶ 南部	ひがしおうみ 東近江 おうみなんぶ 近江南部 こうか 甲賀	なんぶ 南部	おうみ なんとうぶ 近江南東部 おうみ なんぶ 近江南部 こうか 甲賀
岡山県	ほくぶ 北部	しょうえいちいき 勝英地域 つやまちいき 津山地域 まにわちいき 直庭地域 にいみちいき 新見地域	ほくぶ 北部	しょうえいちいき 勝英地域 つやまちいき 津山地域 まにわちいき 直庭地域 あしんちいき 阿新地域
	なんぶ 南部	とうびちいき 東備地域 おかやまちいき 岡山地域 たかほしちいき 高梁地域 くらしきちいき 倉敷地域 いかさちいき 井立地域	なんぶ 南部	とうびちいき 東備地域 おかやまちいき 岡山地域 たかほしちいき 高梁地域 くらしきちいき 倉敷地域 いかさちいき 井立地域
大分県	ほくぶ 北部	(なし)	ほくぶ 北部	(なし)
	ちゅうぶ 中部	(なし)	ちゅうぶ 中部	(なし)
大分県	なんぶ 南部	(なし)	なんぶ 南部	(なし)
	せいぶ 西部	ひたくす 日田玖珠 たけた 竹田	せいぶ 西部	ひたくす 日田玖珠 たけたなおり 竹田直入
宮崎県	ほくぶへいやぶ 北部平野部	のべおか・ひゅうがちく 延岡・日向地区 さいと・たかなべちく 西都・高鍋地区	ほくぶへいやぶ 北部平野部	のべおか・ひゅうがちく 延岡・日向地区 さいと・たかなべちく 西都・高鍋地区
	ほくぶやまぞい 北部山沿い	たかちほ・きたがわちく 高千穂・北川地区 しいば みさと ちく 椎葉・美郷地区	ほくぶやまぞい 北部山沿い	たかちほ・きたがわちく 高千穂・北川地区 しいば とうごう ちく 椎葉・東郷地区
	なんぶへいやぶ 南部平野部	みやざきちく 宮崎地区 にちなん・くしまちく 日南・串間地区	なんぶへいやぶ 南部平野部	みやざきちく 宮崎地区 にちなん・くしまちく 日南・串間地区
	なんぶやまぞい 南部山沿い	こばやし・えびのちく 小林・えびの地区 みやこのじょうちく 都城地区	なんぶやまぞい 南部山沿い	こばやし・えびのちく 小林・えびの地区 みやこのじょうちく 都城地区