

平成17年8月16日の宮城県沖の地震に伴う
大雨注意報・警報基準の暫定的な変更について

地震による地盤の緩みを考慮し、宮城県、岩手県、福島県では大雨注意報・警報基準を引き下げて運用します。

8月16日11時46分頃に発生した宮城県沖を震源とする地震により、宮城県では最大震度6弱、岩手県と福島県では、最大震度5強の揺れを観測しました。

これらの地域では、地震による強い揺れのために、地盤が緩んで雨による土砂災害の危険性が通常より高くなっているおそれがあります。

このため、本日(8月17日)から当面、宮城県、岩手県、福島県では震度5強以上を観測した地域とその周辺の地域に対して、暫定的に大雨注意報・警報基準を現行の約8割に引き下げて運用します。

今後、地震の状況、雨量と土砂災害などとの関連を調査し、基準を随時検討します。

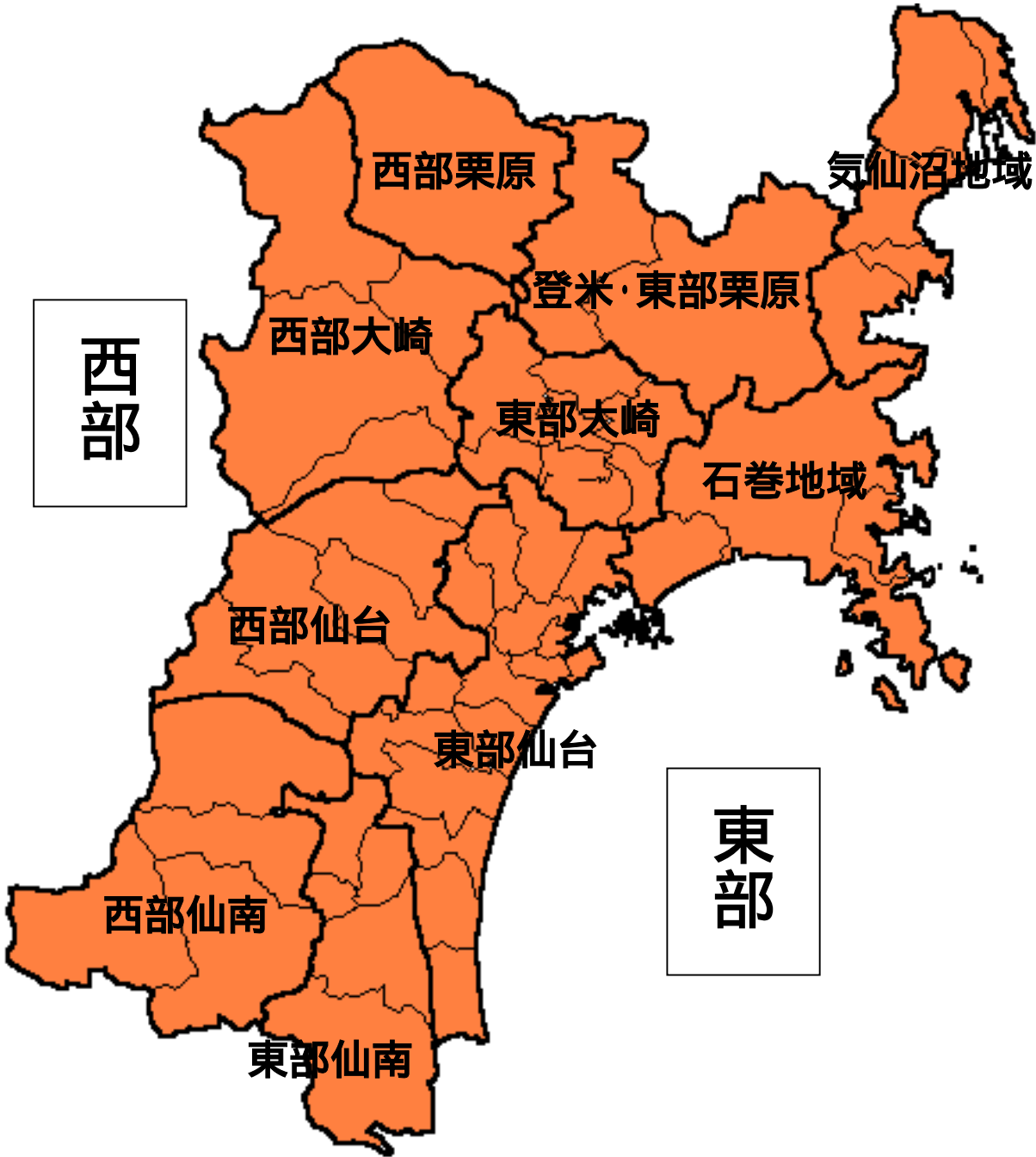
注意報・警報の種類	基準種別	細分区域名		暫定基準	現行基準
		一次細分区域	二次細分区域		
大雨注意報	1時間雨量	東部	東部仙台	20mm	25mm RT60mm
			石巻地域	20mm	25mm RT60mm
			東部大崎	20mm	25mm RT60mm
			気仙沼地域	20mm	25mm RT60mm
			東部仙南	20mm	25mm RT60mm
			登米・東部栗原	20mm	25mm RT60mm
		西部	西部仙台	30mm	35mm RT60mm
			西部仙南	30mm	35mm RT60mm
			西部大崎	30mm	35mm RT60mm
			西部栗原	30mm	35mm RT60mm
	3時間雨量	東部	東部仙台	40mm	50mm
			石巻地域	40mm	50mm
			東部大崎	40mm	50mm
			気仙沼地域	40mm	50mm
			東部仙南	40mm	50mm
			登米・東部栗原	40mm	50mm
		西部	西部仙台	40mm	50mm
			西部仙南	40mm	50mm
			西部大崎	40mm	50mm
			西部栗原	40mm	50mm
	24時間雨量	東部	東部仙台	65mm	80mm
			石巻地域	65mm	80mm
			東部大崎	70mm	90mm
			気仙沼地域	65mm	80mm
東部仙南			70mm	90mm	
登米・東部栗原			65mm	80mm	
西部		西部仙台	65mm	80mm	
		西部仙南	65mm	80mm	
		西部大崎	70mm	90mm	
		西部栗原	70mm	90mm	
大雨警報	1時間雨量	東部	東部仙台	35mm	45mm RT80mm
			石巻地域	35mm	45mm RT80mm
			東部大崎	35mm	45mm RT80mm
			気仙沼地域	35mm	45mm RT80mm
			東部仙南	35mm	45mm RT80mm
			登米・東部栗原	35mm	45mm RT80mm
		西部	西部仙台	40mm	50mm RT80mm
			西部仙南	40mm	50mm RT80mm
			西部大崎	40mm	50mm RT80mm
			西部栗原	40mm	50mm RT80mm
	3時間雨量	東部	東部仙台	65mm	80mm
			石巻地域	55mm	70mm
			東部大崎	55mm	70mm
			気仙沼地域	65mm	80mm
			東部仙南	65mm	80mm
			登米・東部栗原	55mm	70mm
		西部	西部仙台	55mm	70mm
			西部仙南	55mm	70mm
			西部大崎	55mm	70mm
			西部栗原	55mm	70mm
	24時間雨量	東部	東部仙台	110mm	140mm
			石巻地域	110mm	140mm
			東部大崎	120mm	150mm
			気仙沼地域	110mm	140mm
東部仙南			110mm	140mm	
登米・東部栗原			110mm	130mm	
西部		西部仙台	120mm	150mm	
		西部仙南	120mm	150mm	
		西部大崎	120mm	150mm	
		西部栗原	120mm	150mm	

注 RT：降り始めからの総雨量

「25mm RT60mm」は、25mm 以上かつ総雨量 60mm 以上を指す。

宮城県

別添-1-2



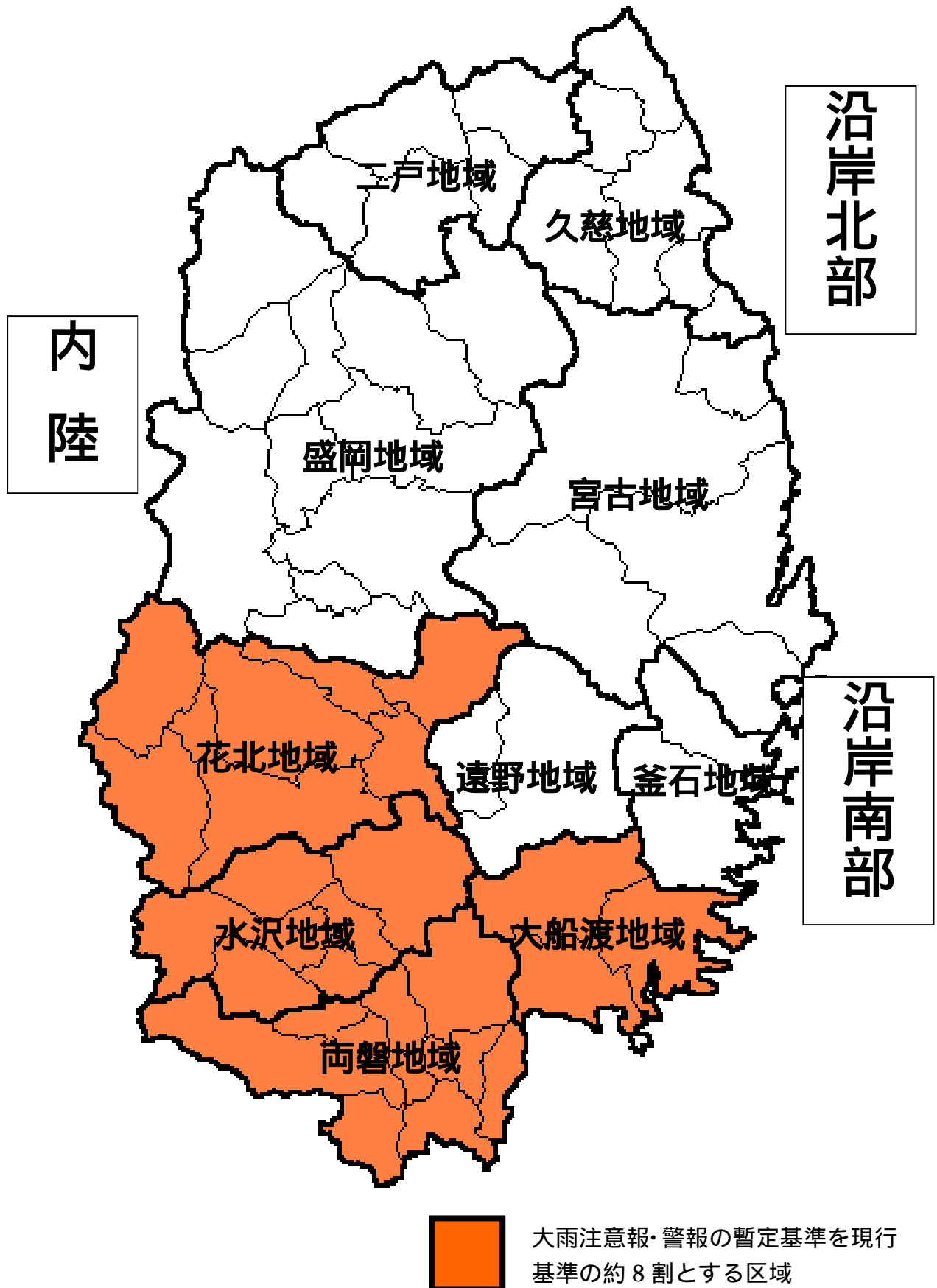
大雨注意報・警報の暫定基準を現行基準の約8割とする区域

注意報警報の種類	要素	細分区域名		暫定基準	基準	
		一次細分区域	二次細分区域			
大雨注意報	1時間雨量	内陸	二戸地域	-	30mm RT50mm	
			盛岡地域	-	30mm RT50mm	
			花北地域	25mm	30mm RT50mm	
			遠野地域	-	30mm RT50mm	
			水沢地域	25mm	30mm RT50mm	
			両磐地域	25mm	30mm RT50mm	
		沿岸北部	久慈地域	-	30mm RT50mm	
			宮古地域	-	30mm RT50mm	
			釜石地域	-	30mm RT50mm	
		沿岸南部	大船渡地域	25mm	30mm RT50mm	
			二戸地域	-	50mm	
			盛岡地域	-	50mm	
	3時間雨量	内陸	花北地域	40mm	50mm	
			遠野地域	-	50mm	
			水沢地域	40mm	50mm	
			両磐地域	40mm	50mm	
			久慈地域	-	50mm	
			宮古地域	-	50mm	
		沿岸北部	釜石地域	-	50mm	
			大船渡地域	40mm	50mm	
			二戸地域	-	90mm	
		24時間雨量	内陸	盛岡地域	-	平地 90mm 山地 120mm
				花北地域	平地 70mm 山地 90mm	平地 90mm 山地 110mm
				遠野地域	-	90mm
水沢地域	平地 65mm 山地 80mm			平地 80mm 山地 100mm		
両磐地域	平地 65mm 山地 80mm			平地 80mm 山地 100mm		
久慈地域	-			110mm		
沿岸北部	宮古地域		-	110mm		
	釜石地域		-	90mm		
	大船渡地域		70mm	90mm		
大雨警報	1時間雨量		内陸	二戸地域	-	50mm RT80mm
				盛岡地域	-	50mm RT80mm
				花北地域	40mm	50mm RT80mm
		遠野地域		-	50mm RT80mm	
		水沢地域		40mm	50mm RT80mm	
		両磐地域		40mm	50mm RT80mm	
		沿岸北部	久慈地域	-	50mm RT80mm	
			宮古地域	-	50mm RT80mm	
			釜石地域	-	50mm RT80mm	
		沿岸南部	大船渡地域	40mm	50mm RT80mm	
			二戸地域	-	90mm	
			盛岡地域	-	90mm	
	3時間雨量	内陸	花北地域	70mm	90mm	
			遠野地域	-	90mm	
			水沢地域	70mm	90mm	
			両磐地域	70mm	90mm	
			久慈地域	-	90mm	
			宮古地域	-	90mm	
		沿岸北部	釜石地域	-	90mm	
			大船渡地域	70mm	90mm	
			二戸地域	-	130mm	
		24時間雨量	内陸	盛岡地域	-	平地 130mm 山地 170mm
				花北地域	平地 120mm 山地 145mm	平地 150mm 山地 180mm
				遠野地域	-	150mm
水沢地域	平地 110mm 山地 145mm			平地 140mm 山地 180mm		
両磐地域	平地 110mm 山地 145mm			平地 140mm 山地 180mm		
久慈地域	-			170mm		
沿岸北部	宮古地域		-	170mm		
	釜石地域		-	180mm		
	大船渡地域		145mm	180mm		

注 暫定基準の欄の「-」は、暫定基準を設けないことを示す。現行基準で運用する。

岩手県

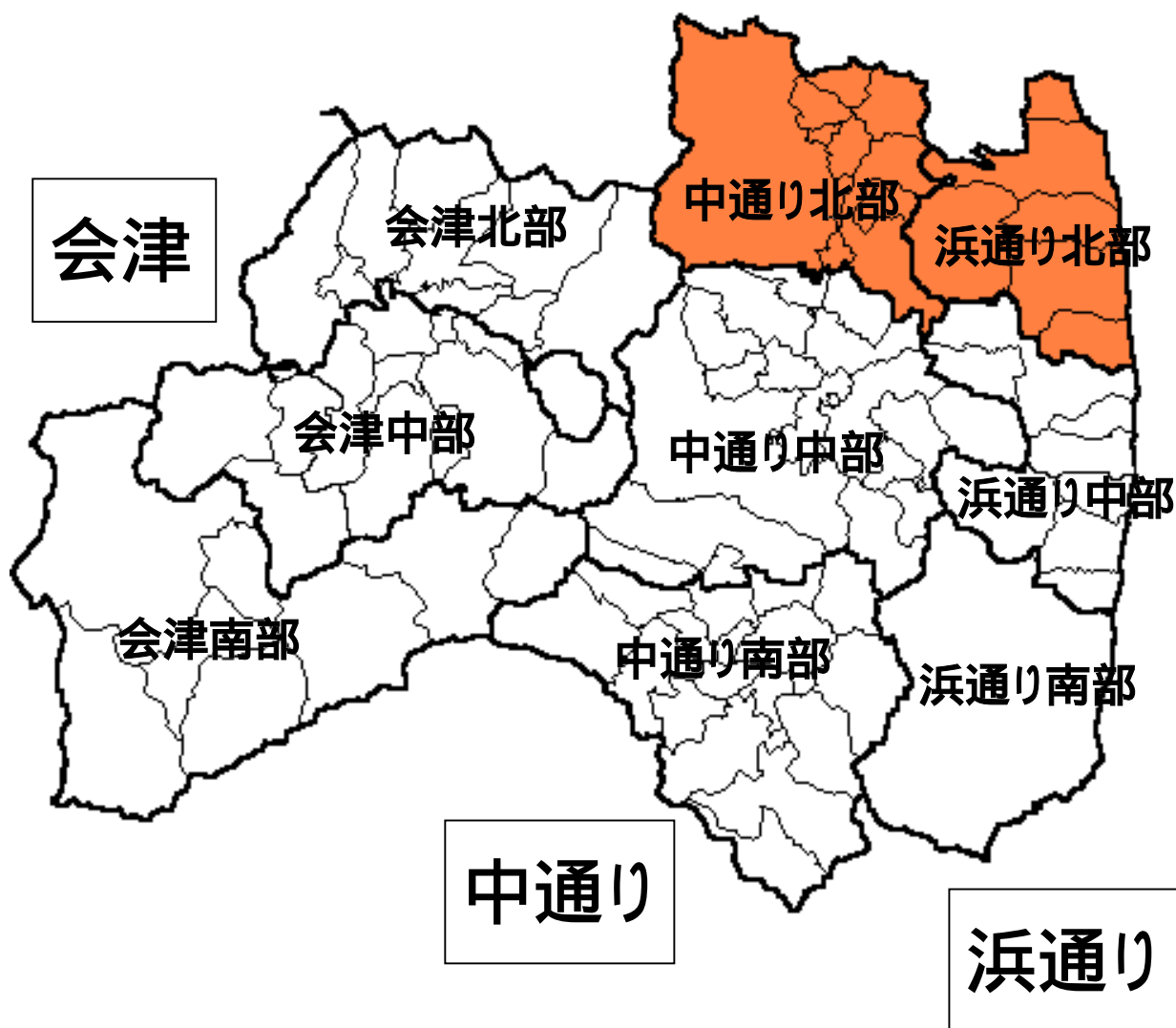
別添-2-2



注意報・警報の種類	要素	細分区域名		暫定基準	現行基準
		一次細分区域	二次細分区域		
大雨注意報	1時間雨量	中通り	中通り北部	25mm	30mm
			中通り中部	-	30mm
			中通り南部	-	30mm
		浜通り	浜通り北部	25mm	30mm
			浜通り中部	-	30mm
			浜通り南部	-	30mm
		会津	会津北部	-	30mm
			会津中部	-	30mm
			会津南部	-	30mm
	3時間雨量	中通り	中通り北部	40mm	50mm
			中通り中部	-	50mm
			中通り南部	-	50mm
		浜通り	浜通り北部	40mm	50mm
			浜通り中部	-	50mm
			浜通り南部	-	50mm
		会津	会津北部	-	50mm
			会津中部	-	50mm
			会津南部	-	50mm
	24時間雨量	中通り	中通り北部	平地 50mm 山地 80mm	平地 60mm 山地 100mm
			中通り中部	-	平地 60mm 山地 100mm
			中通り南部	-	平地 60mm 山地 100mm
		浜通り	浜通り北部	平地 50mm 山地 80mm	平地 60mm 山地 100mm
			浜通り中部	-	平地 60mm 山地 100mm
			浜通り南部	-	平地 60mm 山地 100mm
会津		会津北部	-	平地 70mm 山地 120mm	
		会津中部	-	平地 70mm 山地 120mm	
		会津南部	-	平地 70mm 山地 120mm	
大雨警報	1時間雨量	中通り	中通り北部	40mm	50mm RT100mm
			中通り中部	-	50mm RT100mm
			中通り南部	-	50mm RT100mm
		浜通り	浜通り北部	40mm	50mm RT100mm
			浜通り中部	-	50mm RT100mm
			浜通り南部	-	50mm RT100mm
		会津	会津北部	-	50mm RT100mm
			会津中部	-	50mm RT100mm
			会津南部	-	50mm RT100mm
	3時間雨量	中通り	中通り北部	60mm	80mm RT100mm
			中通り中部	-	80mm RT100mm
			中通り南部	-	80mm RT100mm
		浜通り	浜通り北部	60mm	80mm RT100mm
			浜通り中部	-	80mm RT100mm
			浜通り南部	-	80mm RT100mm
		会津	会津北部	-	80mm RT100mm
			会津中部	-	80mm RT100mm
			会津南部	-	80mm RT100mm
	24時間雨量	中通り	中通り北部	平地 100mm 山地 140mm	平地 130mm 山地 180mm
			中通り中部	-	平地 130mm 山地 180mm
			中通り南部	-	平地 130mm 山地 180mm
		浜通り	浜通り北部	平地 100mm 山地 140mm	平地 130mm 山地 180mm
			浜通り中部	-	平地 130mm 山地 180mm
			浜通り南部	-	平地 130mm 山地 180mm
会津		会津北部	-	平地 130mm 山地 200mm	
		会津中部	-	平地 130mm 山地 200mm	
		会津南部	-	平地 130mm 山地 200mm	

注 暫定基準の欄の「-」は、暫定基準を設けないことを示す。現行基準で運用する。

福島県



大雨注意報・警報の暫定基準を現行基準の約8割とする区域