

津波観測状況

ヘルプ(H)

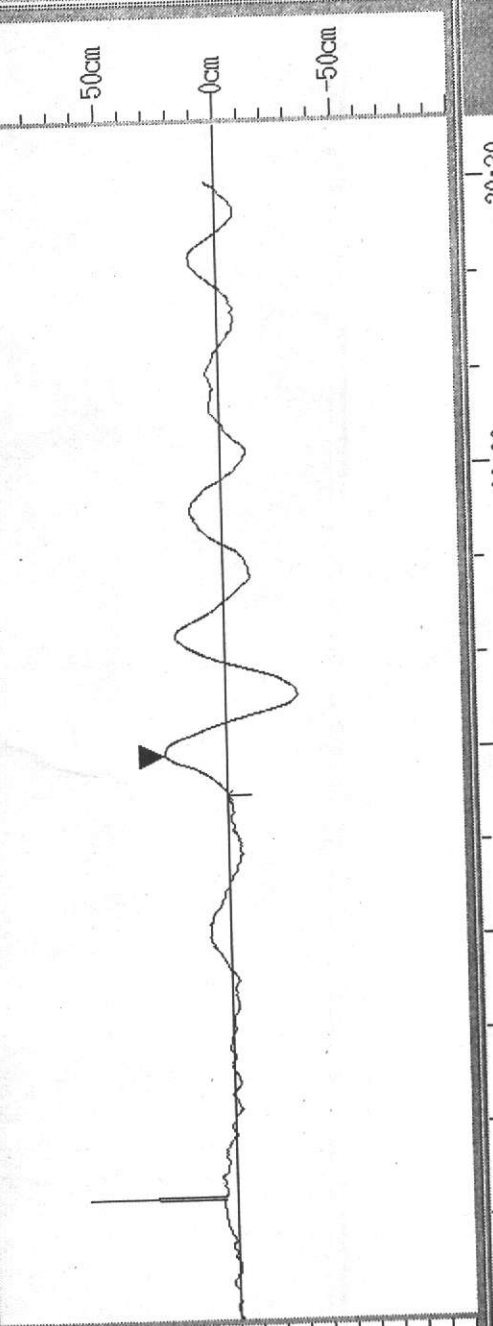
連係系 会議観測 eccho01(172.16.12.5:0.0) 2004/09/05 20:15:44

画面を閉じる
 補位: 青色
 推算潮位: 赤色
 補正潮位: 青色

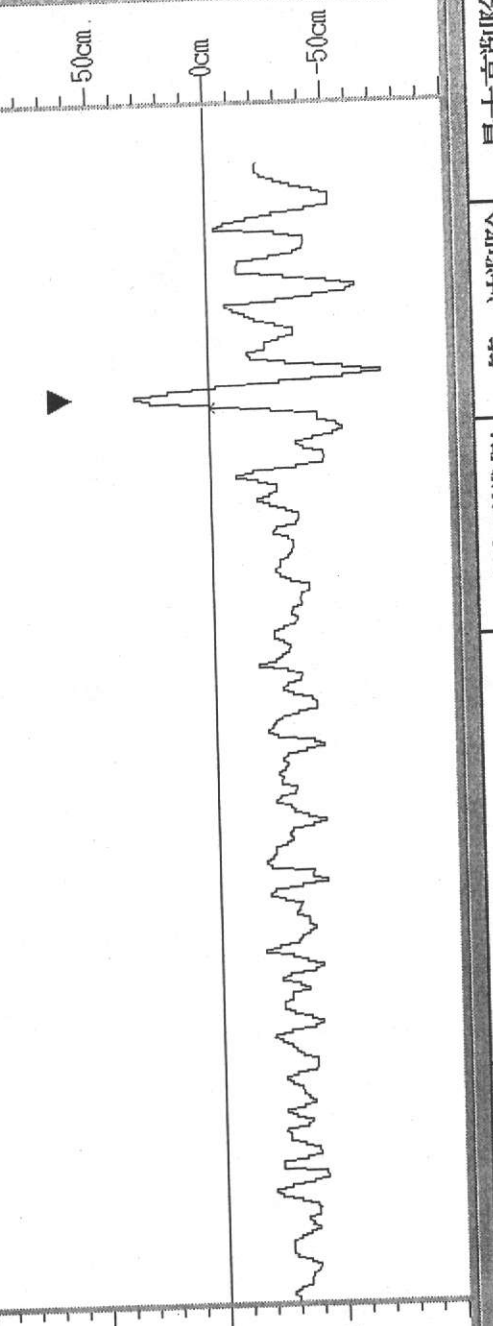
表示波形
 最新波形表示 2時間
 100cm

表示開始時刻: 2004/09/05 18:29:30 表示終了時刻: 2004/09/05 20:30:10

那智勝浦	
自動検測	停止
第一波発現時刻	再開
第一波高さ	
第一波高さ時刻	26 cm
最大高さ	09/05 19:23
最大高さ時刻	09/05 19:25
仮初動時刻	



神津島CG	
自動検測	停止
第一波発現時刻	再開
第一波高さ	
第一波高さ時刻	58 cm
最大高さ	09/05 20:05
最大高さ時刻	09/05 20:04
仮初動時刻	



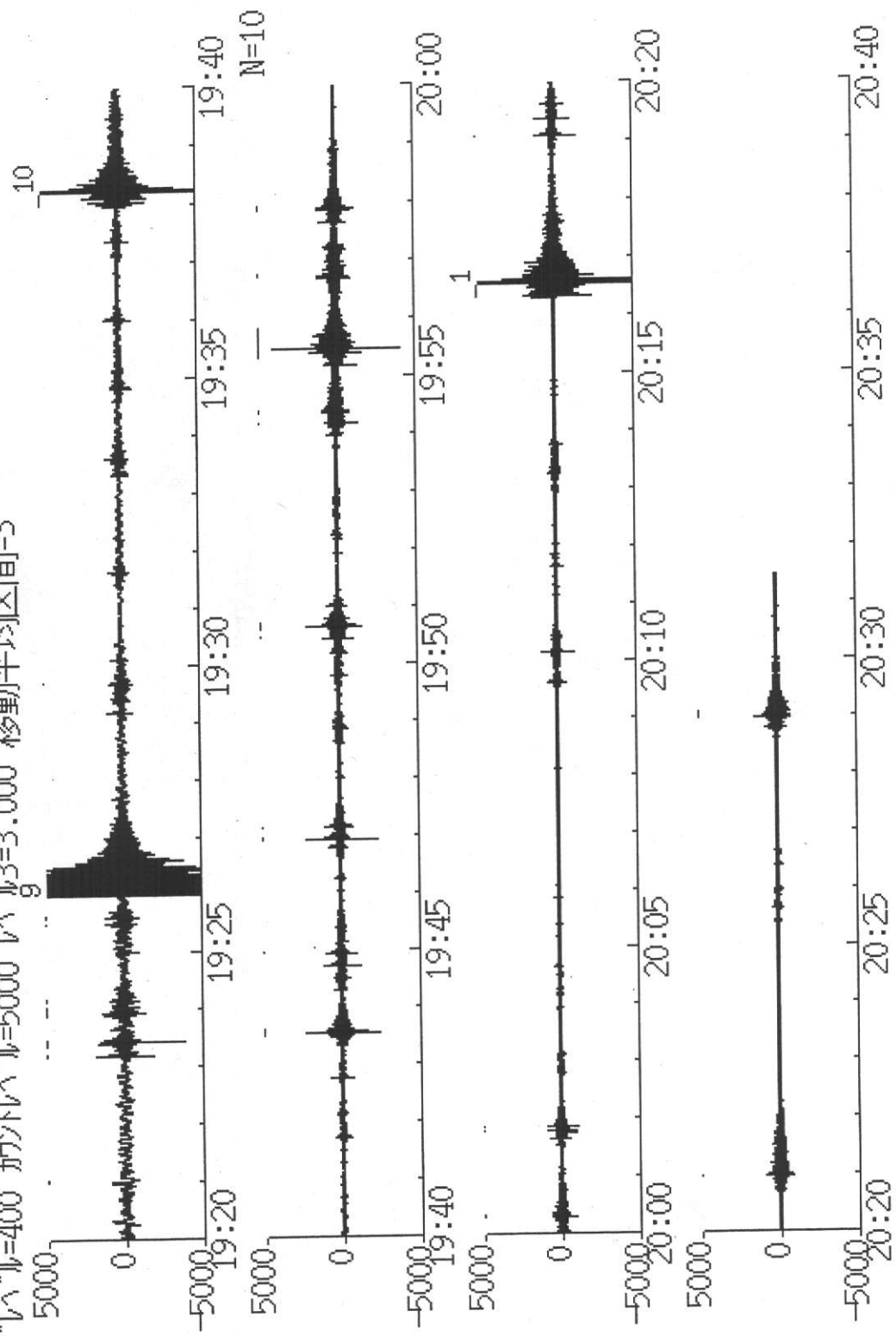
- 第一波発現
- 第一波高
- 第一波高さ時刻
- 最大高さ
- 最大高さ時刻
- 仮初動
- 仮初動時刻
- 仮初動削除
- 第一波削除
- 第一波高さ時刻削除
- 最大高さ削除

動作メニュー

制御(F) 変更(C) 次ページ(N) 前ページ(P)

熊野 震研 U/D CH=1676 エンベロープ PAGE=6/6

トリガレベル=400 カウントレベル=5000 閾値=3.000 移動平均区間=3



余震の発生状況