

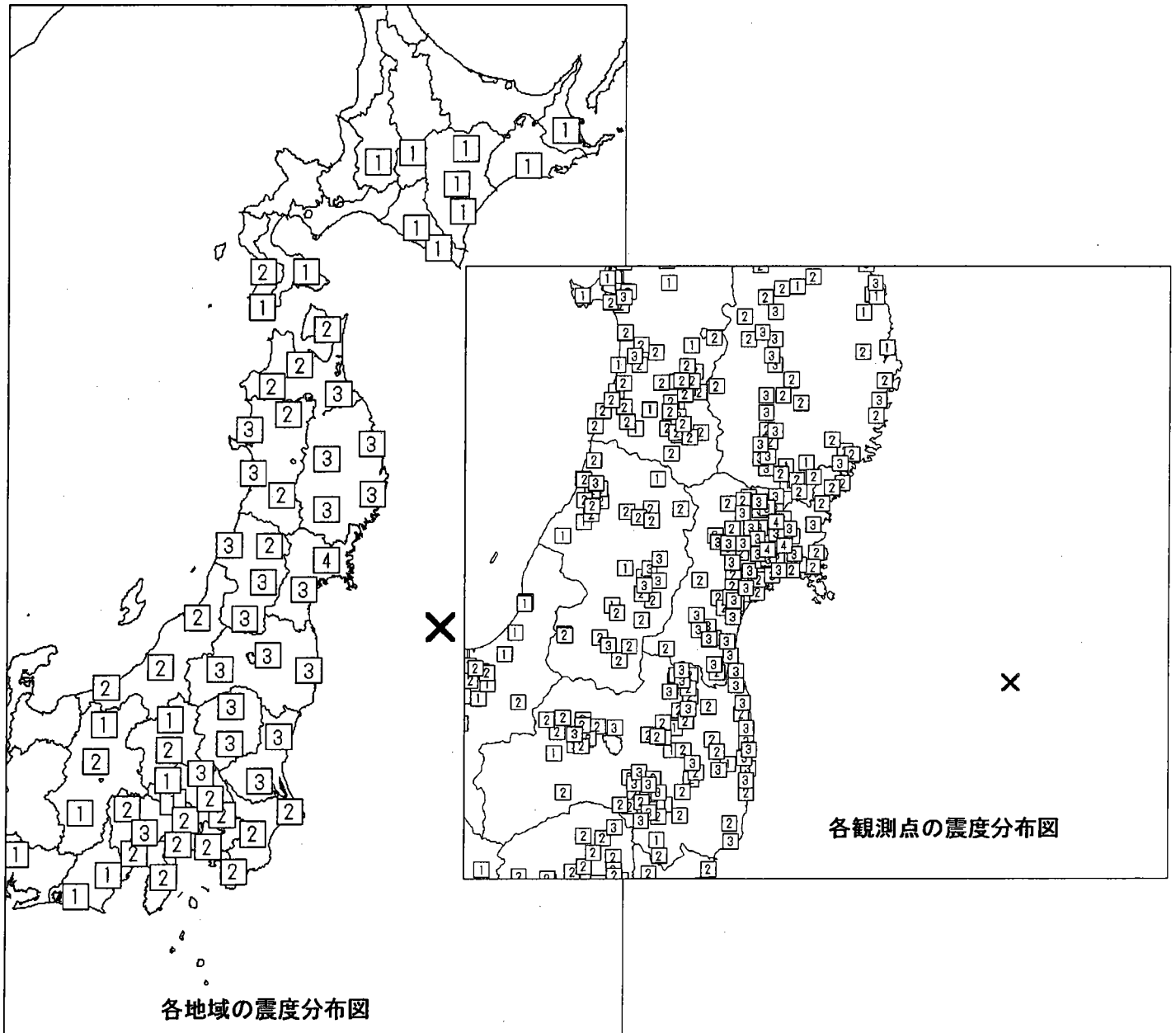
## 2003年10月31日10時06分頃の福島県沖の地震について

今日（31日）10時06分頃、福島県沖を震源（深さ約30km）とするマグニチュード（M）6.8（速報値）の地震が発生しました。この地震により、宮城県の大涌谷町・迫町・桃生町で震度4を観測したほか、北海道から中部地方にかけての広い範囲で震度1から3を観測しました。

この地震により10時55分に宮城県に津波注意報を発表中です。念のため沿岸に立ち入らないよう、十分に注意してください。

現在までの津波の高さの最大は、宮城県の牡鹿町鮎川で10時53分に観測した0.3mです。

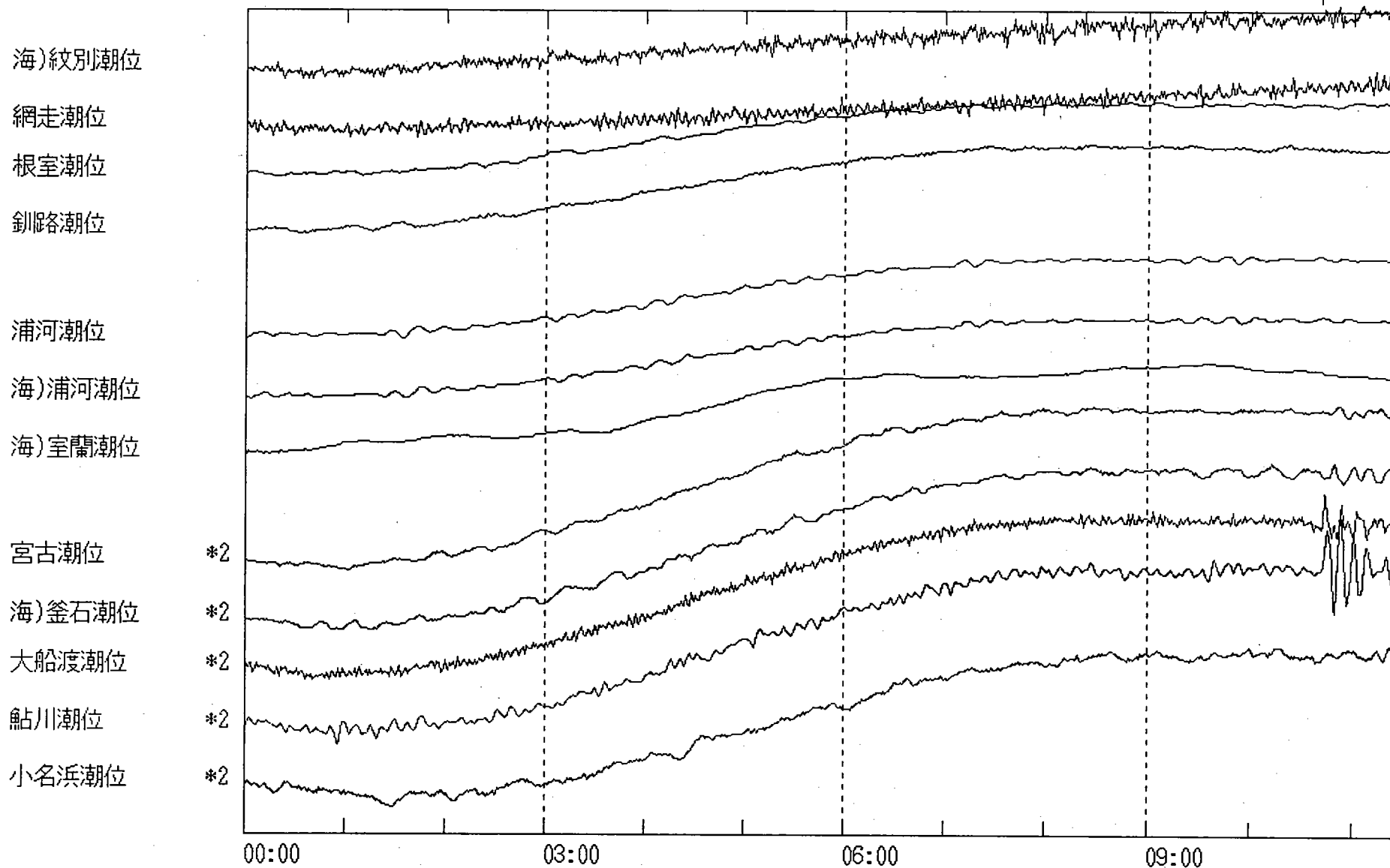
この地震は、太平洋プレートの沈み込みに伴い発生したものと考えられます。



# 北日本(太平洋側)潮位 (分値)

2003/10/31 00:00 - 2003/10/31 11:28

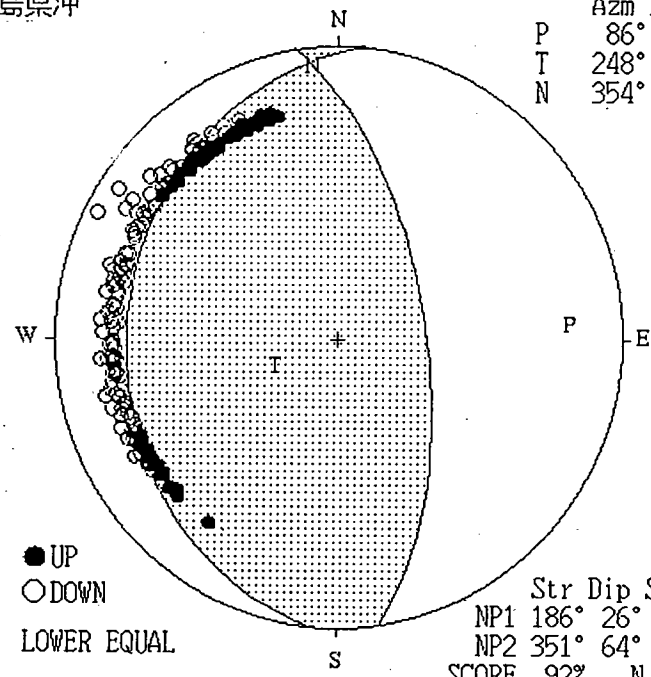
1.0 m



Choose from the Menu !!

ファイル 波形表示 計算 結果出力 各要素表示・変更 インフォ オプション

2003.10.31  
福島県沖



	Azm	Plg
P	86°	19°
T	248°	70°
N	354°	6°

	Str	Dip	Slip
NP1	186°	26°	103°
NP2	351°	64°	84°
SCORE	92%		N 196