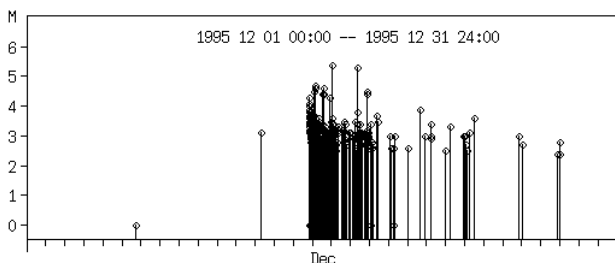
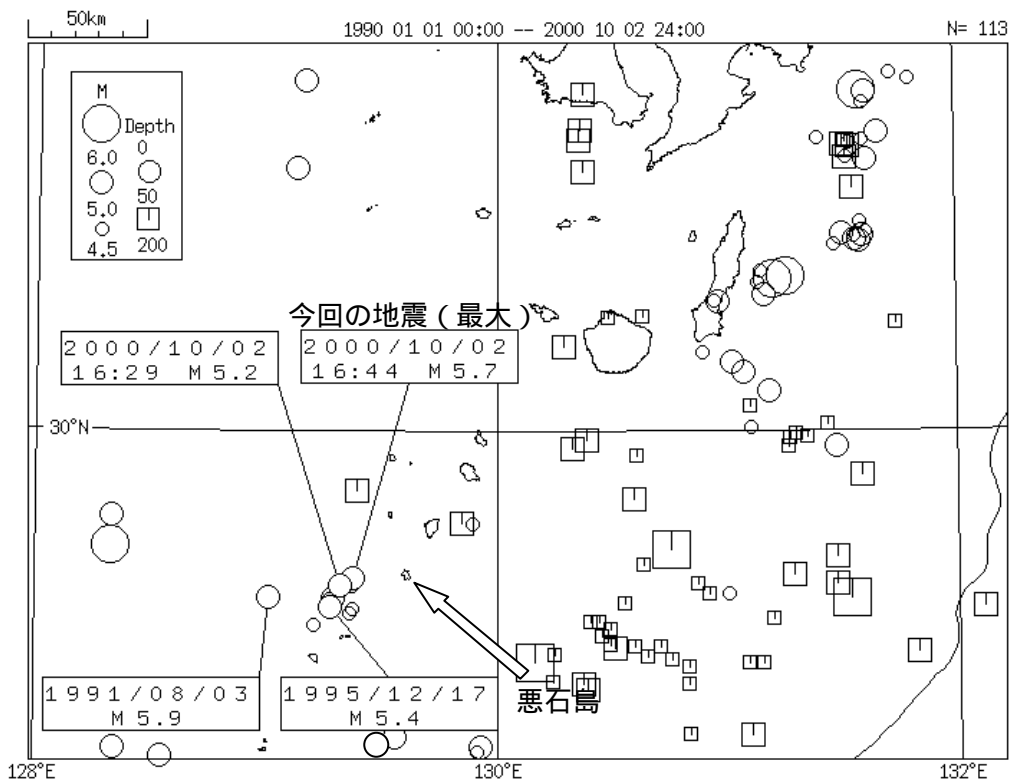


奄美大島近海の地震について

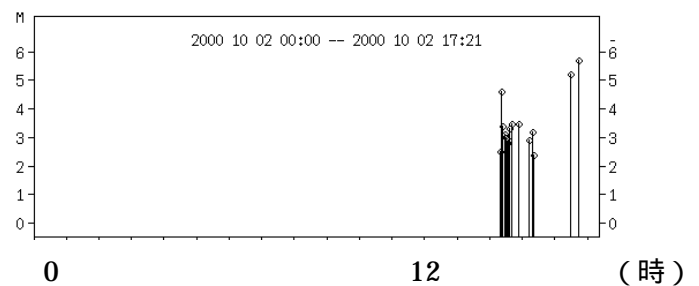
10月2日16時44分頃、奄美大島近海（悪石島の西約20km）でM5.7（暫定値）の地震が発生し、鹿児島十島村悪石島（かごしまとしまむらあくせきじま）で震度5強、トカラ列島、奄美大島などで震度1～2を観測しました。

今回の地震が発生した場所は、本日14時21分頃にM4.6（暫定値、最大震度は鹿児島十島村悪石島で震度4）、16時29分頃にM5.2（暫定値、最大震度は鹿児島十島村悪石島で震度5弱）、17時04分頃にM4.4（暫定値、最大震度は鹿児島十島村悪石島で震度5弱）の地震がありました。

この地震はユーラシアプレート内の地震と考えられます。この付近では、1991年にM5.9、1995年にM5.4を最大とする地震が発生しました（共に被害の報告はなし）。



1995年12月の地震活動経過図（規模別）



今回の地震活動経過図（規模別）

未処理期間あり