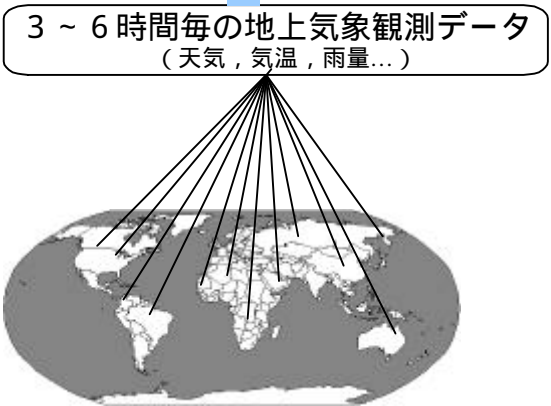
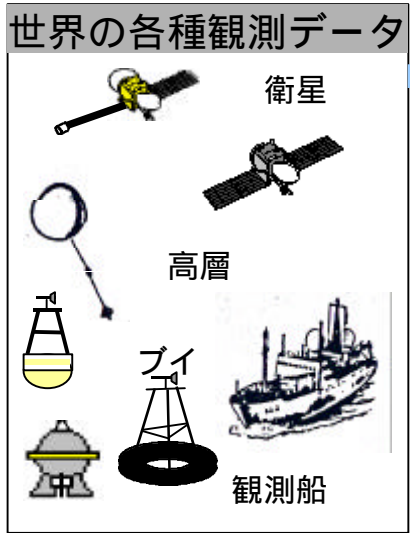
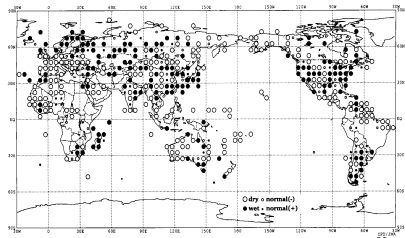


# 全地球的な異常気象の発生と情報提供

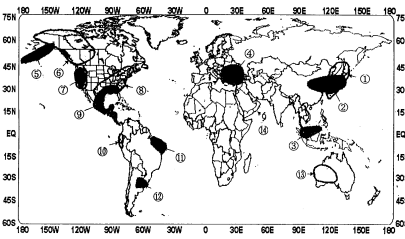


## 定期情報

全世界の異常気象の発生状況等を毎週発表

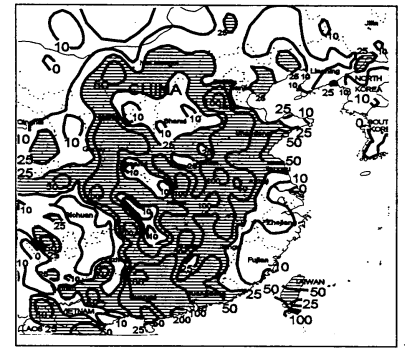


上図は世界の気温・降水量などの平年との比較図、下図は世界の異常天候分布図

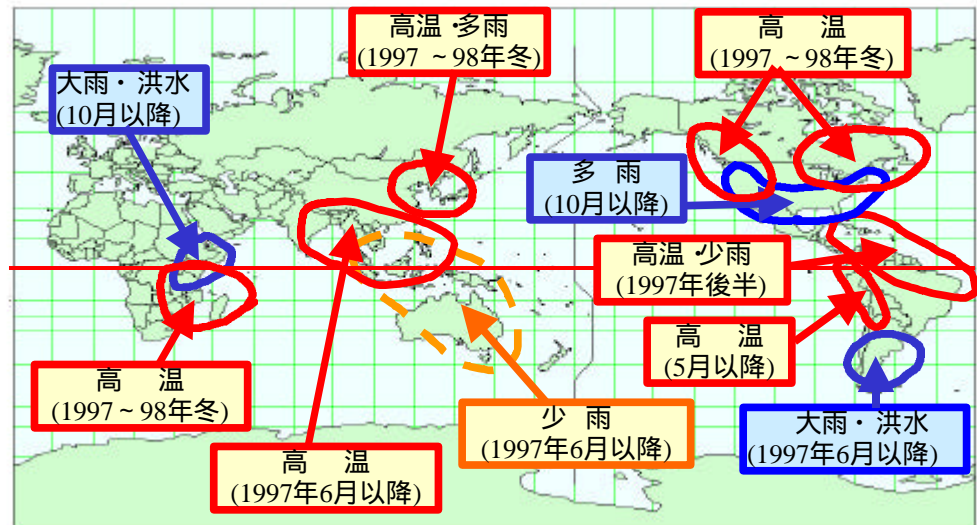


## 臨時情報

臨時に速報すべき異常気象の状況を発表



○○月12日～14日の降水量分布図



1997/98年のエルニーニョ現象に関連して発生したと考えられる世界の異常気象

関係省庁・関係国・報道機関・研究機関